

BORDEAUX

DYNAMIQUE SENIOR

ETAT DES LIEUX



© Thomas Sanson - Mairie de Bordeaux



SOMMAIRE

1 – Table des illustrations et des tableaux

I – DONNEES GENERALES.....	5
1. Morphologie urbaine et dynamiques de territoire.....	5-23
2. Topographie.....	24-25
3. Hydrographie.....	26
4. Une ville à haute qualité de vie.....	26-33
II - CONTEXTE TERRITORIAL ET ENVIRONNEMENT INSTITUTIONNEL.....	33
1. Environnement institutionnel.....	33-35
2. Politique de la ville.....	36-38
3. Accessibilité (ferroviaire, routière, portuaire).....	38-40
III - DONNÉES SOCIOLOGIQUES, DÉMOGRAPHIQUES ET ÉCONOMIQUES DU TERRITOIRE.....	41
1. Des données démographiques et sociologiques.....	41-65
2. Des données économiques.....	66-77
IV – UN PORTRAIT DE TERRITOIRE EN HUIT THEMATIQUES.....	78
1. Habitat.....	78
1.1. A domicile.....	78-81
1.2. En résidence et en institution.....	82
1.3. L’habitat inclusif à Bordeaux.....	83
2. Transport et mobilité.....	84
2.1. La mobilité à Bordeaux.....	84-86
2.2. Des dispositifs pour faciliter les déplacements des seniors dans la ville.....	86-88
3. Autonomie, services et soins.....	88
3.1. L’offre hospitalière.....	89-90
3.2. La médecine en ville.....	90
3.3. Favoriser le maintien à domicile.....	91
3.4. Le contrat local de santé.....	92-93
4. Lien social et solidarité.....	93
4.1. Agir pour combattre l’isolement.....	93-94
4.2. Les centre ressources, nouvel acteur pour favoriser le lien social et la solidarité.....	94-95

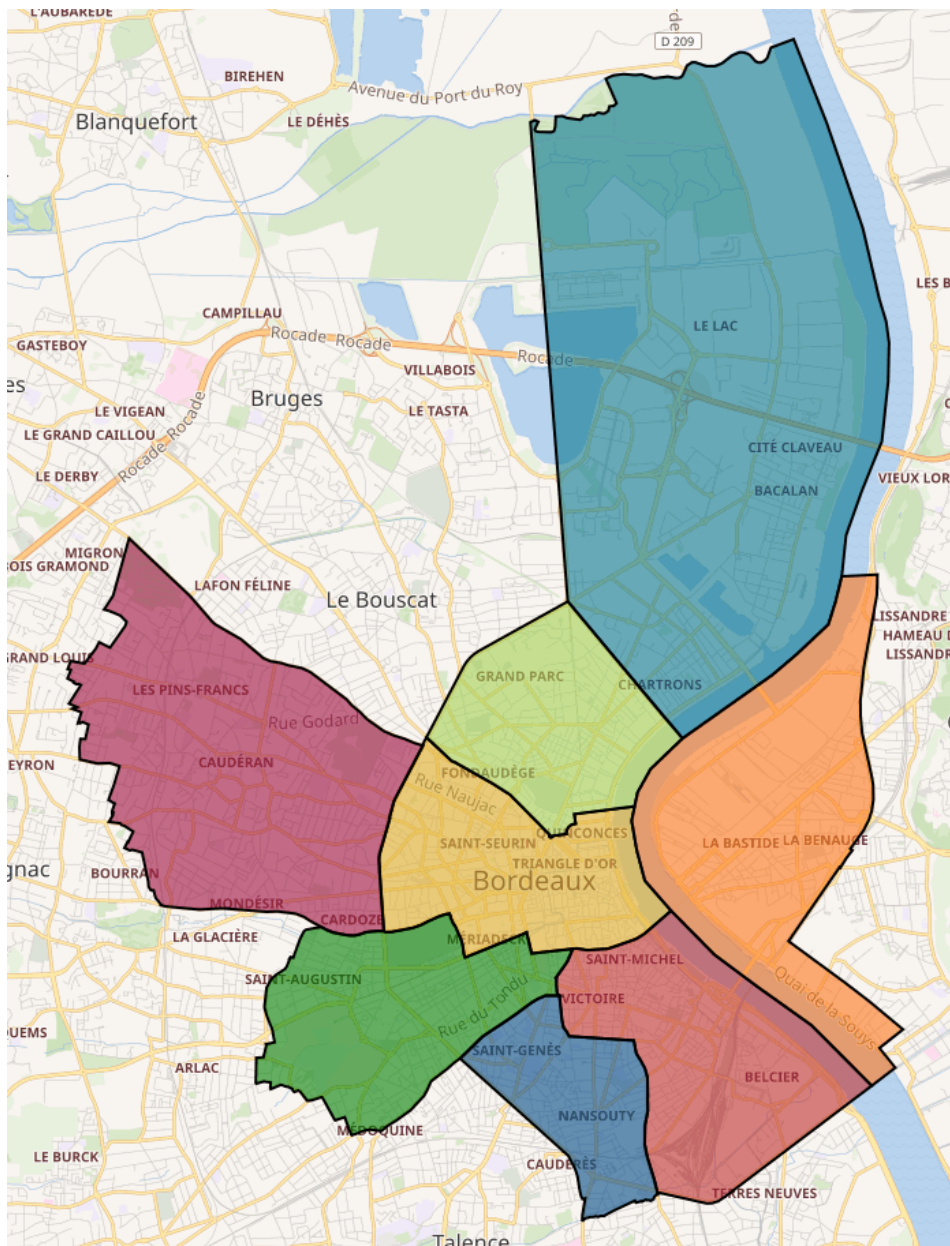
5.	Participation citoyenne et emploi.....	95
5.1.	L'accompagnement des associations par la Ville de Bordeaux.....	95-96
5.2.	Les assises de la démocratie permanente.....	95-97
5.3.	Le conseil dynamique senior.....	97
6.	Culture et loisirs.....	97-99
7.	Information et communication.....	99
7.1.	Les outils de la communication.....	99-100
7.2.	Des outils / dispositifs numériques au service d'une communication adaptée.....	100-101
8.	Espaces extérieurs et bâtiments.....	101
8.1.	L'accessibilité des bâtiments ERP.....	101
8.2.	Une politique d'aménagement des espaces public.....	102-103
	CONCLUSION ET RECOMMANDATIONS.....	103-104
	ANNEXE 1 - BORDEAUX DYNAMIQUE SENIORS / ETAT DES LIEUX.....	105-116
	ANNEXE 2 – EVALUATION DU PLAN D' ACTIONS 2018/2020	
	ANNEXE 3 – LES BORDELAIS DE 60 ANS ET PLUS, QUELQUES PERSPECTIVES AUTOUR DES CONDITIONS DE VIE ET D'HABITAT (ANALYSE DES BESOINS SOCIAUX)	

Bordeaux est une Métropole européenne située au cœur d'une région viticole. Il s'agit également d'une ville portuaire située aux abords de la Garonne, dans le Sud-Ouest de la France, **d'une superficie de 49,36 Km²**.

Avec plus de 1810 hectares, elle représente la plus grande ville protégée au monde avec l'inscription du Port de la Lune, par le Comité du patrimoine mondial de l'Unesco, sur la liste du patrimoine mondial pour son ensemble de biens culturels et naturels présentant un intérêt exceptionnel pour l'héritage commun de l'humanité.

L'agglomération bordelaise s'est développée à un rythme rapide, du fait d'un fort étalement urbain principalement vers l'ouest. Cet étalement est notamment lié au fait que les habitations de l'agglomération bordelaise excèdent rarement deux, voire trois niveaux, y compris dans les faubourgs proches du centre-ville.

- **La ville de Bordeaux est divisée en huit quartiers administratifs**



Bordeaux Centre

La vieille ville de Bordeaux est la partie située à l'intérieur des anciens murs de la ville, qui correspondent aujourd'hui aux cours de Verdun, Clemenceau, place Gambetta, cours d'Albret, cours Aristide-Briand, place de la Victoire, et cours de la Marne. À l'est, la vieille ville est délimitée par la Garonne. Au Moyen Âge, deux portes permettaient l'entrée dans la ville : la Porte Cailhau, la Porte Saint-Éloi, dite de la Grosse Cloche.

Au XVIII^e siècle, l'intendant Tourny décide de ceinturer la ville avec des chemins de promenade plantés d'arbres et ponctués de places ornées de plusieurs portes : la porte Dijeaux (1753), la porte d'Aquitaine (1754), la porte de Bourgogne (1755) et la porte de la Monnaie (1759). Par la suite, Georges Eugène Haussmann, sous-préfet de la Gironde s'inspirera largement du travail de Tourny pour sa transformation de Paris.

Tourny aménage également la face est de la ville, tournée vers le fleuve. L'objectif étant de donner une bonne impression aux voyageurs arrivant du fleuve, la place Royale, future place de la Bourse, est inaugurée en 1755 et la façade des quais est formée sur près de 1,2 km, par un ensemble de maisons uniformes. Enfin, Tourny crée des places (dauphine, saint-Julien), des promenades publiques (Allées de Tourny) et un jardin public afin d'ouvrir la ville aux habitants. On trouve deux grands axes qui traversent la partie historique de la ville : la rue Sainte-Catherine qui coupe la ville du nord au sud et le cours Victor-Hugo, prolongé par le pont de pierre qui coupe la vieille ville d'ouest en est.

La rue Sainte-Catherine, rue piétonnière de près de 1 300 mètres, relie la place de la Comédie (Grand Théâtre) et la place de la Victoire, où se situent encore de vieux bâtiments de l'université. La rue Sainte-Catherine et les quartiers situés à l'ouest de cette rue sont très commerçants. À l'est de la rue, jusqu'aux quais, se situent des quartiers de logements.

La partie sud-ouest de la vieille ville (autour de la place de la Victoire) se caractérise par la présence de nombreux étudiants. Le quartier est en effet proche d'une partie de l'université de Bordeaux. Il est aussi bien desservi par les transports en commun en direction du domaine universitaire (notamment la ligne B du tramway).

Les grands projets du quartier Bordeaux Centre

Restructuration du site de castéja

Cet ensemble de bâtiments fut tour à tour couvent, institut des sourds et muets, caserne militaire et finalement commissariat central de police. Acquis par Gironde habitat en octobre 2014 lors d'un appel à projet de l'État, les bâtiments doivent être entièrement transformés.

Il accueillera :

- un hôtel 5 étoiles de 45 chambres,
- un local associatif,
- un local municipal,
- une école maternelle,
- un parking de 273 places (parking et locaux vélos)
- 191 logements dont 65% d'habitat social (45% en location et 20 en accession à la propriété).

Ce nouvel ensemble sera ouvert sur le quartier pour permettre à tous de profiter des espaces communs, services de proximité et voie piétonne.



Bordeaux Maritime



La Cité du vin et les Bassins à flot.

Sur la rive gauche, au nord de la ville, le plus vaste quartier de Bordeaux offre un double visage : celui d'un espace en pleine mutation, symbole du renouveau urbain comme aux Bassins à flot mais aussi le visage d'un quartier riche de son histoire maritime et fluviale.

La construction du quartier de Bordeaux-Lac fut entreprise par la municipalité dirigée par Jacques Chaban-Delmas, après l'assèchement de marais et la création d'un lac artificiel. Ce quartier, dessiné par l'architecte-urbaniste Xavier Arsène-Henry, accueille des tours de logements, quelques bureaux et des centres commerciaux. Le parc des expositions de Bordeaux y a aussi été construit. **Afin de promouvoir le développement durable, une opération immobilière visant à créer un éco quartier autour d'habitats collectifs dont la majorité a été labellisée HQE (haute qualité environnementale) et BBC (Bâtiment basse consommation) a été réalisée.**

Le quartier de Bacalan se délimite par le pont d'aquitaine au nord, les bassins à flot au sud et à la fin des boulevards à l'ouest. Il a une superficie de 5,7 km² et a une densité de 1 931 habitants par km². Il représente 3,6 % de la population de Bordeaux. Il accueille le port de plaisance de Bordeaux au sein des bassins à flot (construits avec du granite rose de l'Aber-Ildut) et de l'ancienne zone portuaire de Bordeaux. Là aussi, l'arrivée du tramway et la restructuration du quartier et des anciens hangars concourent à le modifier en profondeur notamment par l'arrivée de la Cité du Vin. De plus, le Grand port maritime de Bordeaux contribue au dynamisme économique du quartier à travers l'implantation de 70 000 m² dédiés aux commerces, au tertiaire et au nautisme. Enfin, le port de plaisance de Bordeaux a été repensé et développé avec la mise en place de 9 pontons pour accueillir plus de 300 bateaux, voiliers, et yachts.

Les grands projets du quartier Bordeaux Maritime

Projet de renouvellement urbain du quartier des aubiers-Lac :

Le quartier Aubiers-Lac s'étale sur 40 hectares et compte aujourd'hui près de 4000 habitants et 1300 logements. Il est au cœur de projets urbains ambitieux - près de 10 000 nouveaux logements seront livrés d'ici 2025 dans le quartier Bordeaux Maritime. Le quartier possède de nombreux atouts : sa proximité avec les berges du Lac et les bassins à flots, sa desserte par le tramway, une sensation « verte » avec sa prairie et ses jardins familiaux, ses logements de bonne qualité, ses nombreux équipements, ses commerces, son tissu associatif...

Des points restant à améliorer (créer des liens avec les quartiers environnants, donner une fonction à la partie basse des immeubles, valoriser les équipements, renforcer la mixité sociale) Bordeaux Métropole, la Ville de Bordeaux et l'ensemble des partenaires ont souhaité donner, début 2016, un nouveau souffle au projet urbain Aubiers-Lac.

Réaménagement de la zone de la Jallère

Le secteur de la Jallère, ce sont 95 hectares situés au nord de la ville, à proximité de Bordeaux Lac entre le Parc des expositions et le stade.

Le site se caractérise par :

- La présence de nombreuses entreprises représentant 3800 emplois (la Carsat-Aquitaine, le Gan, Groupama, la Caisse des Dépôts et consignations...) ;
- De grands équipements métropolitains : le stade Matmut, le tramway, le parc des expositions ;
- De nouveaux équipements en faveur des mobilités : la mise à 2x3 voies de la rocade, la création de la bretelle d'accès au stade, la future transformation du boulevard Aliénor d'Aquitaine...
- Des espaces naturels en mauvais état qu'il convient de restaurer.

Depuis septembre 2014, une réflexion est menée avec pour objectif de préparer le quartier aux grandes mutations futures liées aux composantes environnementales à restaurer et préserver, aux mutations foncières à venir et à l'attractivité de ce secteur.

Pour toutes ces raisons, la Mairie de Bordeaux et Bordeaux Métropole ont décidé de lancer des études pour un projet d'aménagement de ce secteur.



Création du parc des jalles

Bordeaux Métropole lance le projet d'un parc naturel et agricole métropolitain, au Nord de l'agglomération, dénommé "Parc des Jalles".

Il s'agit d'un espace naturel qui s'étendra sur 6 000 ha à l'horizon 2020, situé sur 10 communes : Bordeaux, Blanquefort, Bruges, Eysines, Le Haillan, Le Taillan-Médoc, Martignas-sur-Jalle, Parempuyre, Saint-Aubin de Médoc et Saint-Médard-en-Jalles. Il abrite des trésors de biodiversité : réserve naturelle de Bruges, marais, bords de jalles, ainsi que de nombreuses activités agricoles ou forestières.

Bordeaux Métropole et les 10 communes concernées ont initié en début d'année 2019 le processus de création d'une Opération d'Aménagement d'Intérêt Métropolitain (OAIM).

La Jalle est le nom donné aux cours d'eau dans le Médoc. Le parc suit le bassin versant de la Jalle de Blanquefort. La maîtrise de l'eau sera l'un des enjeux de l'aménagement ce parc situé dans la "vallée des jalles", espace qui a longtemps échappé à l'urbanisation à cause du risque d'inondation.

Réaménagement du cours Edouard Vaillant

La voie du cours Edouard Vaillant a une emprise de 25 mètres de large avec des trottoirs généreux de plus de 6 mètres. Les bandes cyclables sont en revanche réduites à 1 mètre de large. Le cours est une voie à double sens et à vocation de liaison inter-quartiers. Des problèmes de vitesse y sont récurrents.

Avec le plan vélo, une ligne de stationnement (72 places) a été supprimée et deux bandes cyclables, plus confortables, ont été créées.

Il est aujourd'hui question de le réaménager en plusieurs phases, en laissant une large place aux modes doux et à la végétalisation. La première phase, actuellement à l'étude, concerne la partie allant des quais à la place Lewis Brown. La requalification de l'autre partie du cours sera programmée, dans un deuxième temps. Dans l'attente, les trottoirs situés dans la partie entre la place Lewis Brown et le cours du Raccordement, seront sécurisés et rechargés en grave calcaire.



Restauration de la grue Wellman

Du haut de ses 27 mètres de hauteur, la grue Wellman trône sur les Bassins à flot depuis 1947. Donner un coup de jeune à ce symbole de l'après-guerre et après 40 ans d'inactivité, tel est le projet qui unit les forces de Bordeaux Métropole et d'une entreprise locale.



Extension de l'école élémentaire Dupaty

La forte augmentation de la population scolaire dans le quartier des Chartrons nécessite une extension de l'école élémentaire Dupaty.

La ville de Bordeaux est propriétaire depuis plusieurs années d'un ensemble bâti, situé du 78 au 82 rue Joséphine, à proximité immédiate de l'école élémentaire Dupaty. Cet immeuble est actuellement partiellement à usage d'habitation et pour l'autre partie vacant.

La Ville, après une étude de faisabilité réalisée en 2017 par A2M, prévoit de démolir ce bâtiment et de construire un immeuble d'angle comprenant une grande salle polyvalente (mutualisable pour des activités hors temps scolaire), des bureaux, ateliers, salles de réunion, et locaux de service.

En complément, des interventions doivent être réalisées sur l'école élémentaire afin de réaliser une mise en conformité concernant :

- la réglementation relative à l'accessibilité des personnes à mobilité réduite,
- la réglementation relative à la sécurité incendie.



Bordeaux Sud



Maison de l'économie créative et de la culture, Bordeaux-Euratlantique

Université de Bordeaux. Il est aussi bien desservi par les transports en commun en direction du domaine universitaire (notamment la ligne B du tramway). Ce quartier est aussi un lieu de résidence de la classe moyenne.

La partie sud-est du centre-ville (autour des Capucins, de Saint-Michel et de Sainte-Croix) est un lieu de résidence des populations aux revenus plus faibles. C'est également dans ce secteur de la ville que se situe la gare Saint-Jean, construite au XIX^e siècle.

Saint-Michel est un quartier du centre ancien de Bordeaux construit autour de l'imposante basilique de style gothique du même nom. Le clocher de cet édifice, communément appelé *la flèche*, est par ailleurs le monument emblématique du quartier. Saint-Michel est situé sur une hauteur que borde, au sud, les paluds formés par les estveys de l'Eau Bourde, à l'est, la Garonne et au nord, les berges du Peugue (affluent canalisé de la Garonne) avant que celui-ci ne se jette dans le fleuve.

Par rapport aux aménagements contemporains, Saint-Michel se situe au sud du cours Victor Hugo, entre la Porte de Bourgogne, le lycée Montaigne, le marché des Capucins et la porte de la Monnaie. **Le quartier est inscrit dans le secteur sauvegardé du patrimoine mondial de l'Unesco.**

Le Quartier Saint-Jean Belcier est un quartier de Bordeaux qui fait l'objet d'un projet d'urbanisation dans le cadre de l'opération d'intérêt national Bordeaux-Euratlantique, ce qui donne lieu à plusieurs aménagements comme la MECA (Maison de l'économie créative et de la culture) ou le pont Simone-Veil.

Le futur quartier Bordeaux-Euratlantique caractérisé comme une Opération d'intérêt national par l'État s'étend sur près de 738 hectares (386 hectares sont situés sur la ville de Bordeaux), il s'agit dès lors du plus grand projet urbain de France. Sa délimitation, arrêtée en 2010 par décret ministériel, correspond à la zone de redynamisation et d'influence démographique induite par l'arrivée de la LGV Sud Europe Atlantique inauguré en juillet 2017 avec la rénovation de la Gare Saint Jean. **Cette opération d'aménagement doit faire émerger un nouveau quartier d'affaires au cœur de Bordeaux à l'horizon 2030.** Ce programme d'aménagement s'inscrit dans l'ambition de Bordeaux 2030 qui permettra à la ville de Bordeaux d'être une véritable métropole Européenne avec plusieurs grands équipements comme l'Arkéa Arena.

Les grands projets du quartier Bordeaux Sud

Cette opération d'aménagement globale, baptisée Bordeaux-Euratlantique, est bien plus qu'un simple réaménagement de la gare.

Il s'agit de créer une nouvelle ville dans la ville, sur une surface de 738 hectares répartie sur Bordeaux (386 hectares), Bègles (217 hectares) et Floirac (135 hectares). Ce grand projet ambitionne de tirer le meilleur parti des atouts historiques, culturels et environnementaux de l'agglomération bordelaise et de constituer une référence en matière d'aménagement durable.

Concrètement, à l'horizon 2030, il s'agit de créer un centre d'affaires au rayonnement international en même temps que de nouveaux quartiers. Jusqu'à 2,5 millions de mètres carrés construits, répartis de façon équilibrée entre logements (15 000 m2 de logements, majoritairement aidés dont 25% de locatifs sociaux), bureaux (500 000 m2), commerces et équipements publics.

L'ampleur du projet Bordeaux-Euratlantique en fait une Opération d'Intérêt National (OIN). L'opération accompagne d'autres projets d'ampleur, notamment le prolongement du réseau de tramway, le développement de l'offre TER, le nouveau pont Simone-Veil, le projet Campus, les pôles de compétitivité, les équipements culturels (FRAC).

Euratlantique se traduit par l'arrivée de 30 000 salariés et la création de logements pour accueillir 50 000 habitants.

A cela s'ajoute la hausse importante du nombre des voyageurs et de visiteurs liés notamment à la MECA (Maison de l'économie créative et de la culture Aquitaine) et le FRAC (Fonds régional d'art contemporain).

Le pont Simone Veil

Le franchissement Simone Veil, dans le prolongement du boulevard Jean-Jacques Bosc, s'inscrit pleinement dans le projet d'aménagement de Bordeaux Euratlantique.



Réorientation du projet de la rue de Saget

- Réalisation du parc Descas de 2 hectares 3 ans plus tôt que prévu (2024-2025) et en amont de la livraison du programme privé.
- 1 000 à 2 000 m² de commerces remplacés par des locaux dédiés à l'économie sociale et solidaire (ESS) avec un choix d'attribution des locaux par les collectivités.
- 800 m² de maison des associations et 1 200 m² de fermes et jardins associatifs, en prolongeant les quais bordelais par un parc nourricier.
- 50% de logements en plus (passage de 4 000 m² à 6 200 m²) dont 35% de logements sociaux.
- Diminution par 2 du nombre de places de stationnement (500 places contre 1 000 initiales), avec 250 places en moins dès le démarrage du projet et 250 autres places



transformées à terme en 8 000 m² de logistique urbaine.

Requalification de la place du cardinal Donnet

Le projet d'amélioration de l'aménagement de la place du Cardinal Donnet pour favoriser la biodiversité a été lauréat de la première édition du budget participatif de la ville de Bordeaux. Il vise à favoriser la désimperméabilisations des sols, la plantation d'arbres et la renaturation des espaces pour faciliter la biodiversité, la fraîcheur et les usages.



Chartrons - Grand Parc - Jardin Public



Le quartier des Chartrons doit son nom au couvent des Chartreux fondé en 1381, lors de la guerre de Cent Ans par des chartreux du Périgord venus se réfugier dans ce quartier marécageux. L'intendant Tourny, a relié les Chartrons à la ville par une promenade (l'actuel cours Xavier-Arnozan), et une grande allée (l'actuel cours de Verdun), et a fait construire de somptueuses demeures de style Louis XV et de style Louis XVI, par les frères Laclotte, ainsi que le jardin public. La rénovation des quais du quartier des Chartrons et l'arrivée du tramway B dans ce quartier ont entraîné une augmentation importante du prix de l'immobilier.

Le quartier Saint-Seurin, du nom de la basilique Saint-Seurin, est situé au nord-ouest et construit autour du palais Gallien ; c'est un lieu d'habitation aisé. Ce quartier ainsi que le quartier des Chartrons accueillent de nombreux consulats.

Le quartier du Grand Parc, au nord du quartier Saint-Seurin connaît un renouvellement urbain important avec l'arrivée du tramway et la construction de la ZAC Ravezies. Ce quartier est ainsi proche des services urbains de l'hypercentre de Bordeaux. Il bénéficie de la salle des fêtes du Grand Parc, œuvre des architectes Claude Ferret, Robert Rebout et Serge Bottarelli qui est un haut lieu de la scène bordelaise. Fermée durant plus de vingt ans, après réhabilitation à l'identique, elle a rouvert en juin 2018.

Cependant, « La Cité du Grand Parc » vieillit mal. À l'origine peuplée de familles nombreuses, la cité abrite aujourd'hui des ménages de petite taille. Conçue pour accueillir plus de 13 000 habitants, elle en abrite seulement 8 800 à l'heure actuelle.

Le handicap majeur de la cité est le vieillissement confirmé de sa population et son dépeuplement : peuplé de 13 191 habitants en 1968 contre 8 876 en 1990. Le pourcentage de personnes de plus de 60 ans a pratiquement doublé de 1975 à 1990, passant de 15,9 % à 28 %. La catégorie des moins de 20 ans a diminué : de 31,6 % en 1975, elle est passée à 21,2 % en 1990. Si les logements sont de bonne qualité et la vacance faible (2,2 %), les formes urbaines apparaissent comme datées (barres, tours uniformité urbaine).

Les grands projets du quartier Grand-Parc/Jardin Public/Paul Doumer

Le projet de renouvellement urbain du Grand Parc s'inscrit dans le cadre du projet urbain, structurant, de la Ville de Bordeaux.

En 2011, la mairie a lancé une étude urbaine pré-opérationnelle, en vue d'établir un plan d'actions coordonnées pour valoriser le quartier, améliorer son fonctionnement et le rendre plus appropriable par ses habitants.

Ce projet de renouvellement urbain, validé en mars 2014 et actualisé en juin 2016, est un élément fédérateur pour le quartier, un socle sur lequel d'autres projets peuvent naître et se développer. Ses grandes orientations sont traduites dans un plan guide évolutif et s'articule autour de quatre axes prioritaires :

- Mieux relier le quartier avec son environnement immédiat
- Aménager les places du quartier en lieux de rencontre
- Rendre les espaces verts aux habitants
- Habiter, valoriser le patrimoine existant.

Réaménagement de l'aire de jeux des écureuils

L'aire de jeux s'étendra sur une surface de 750 m², permettant ainsi d'accueillir jusqu'à 90 enfants, qui pourront évoluer sur 12 jeux, 2 structures multi-activités, ainsi que sur des zones de détente, proposant hamac et table de pique-nique.



Propriété Pro Urba ©
Tous droits réservés

www.prouba.com
prouba@prouba.com

© PARIS - 01.58.03.00.38
93330 Neuilly-sur-Mer

© LYON - 04.78.08.02.16
69140 Rillieux-le-Pape

© GENEVE - 022.849.05.27
1211 Genève, Suisse

P4

Projet d'habitat participatif rue Barreyre (Sarah)

Sarah (Habitat pour actifs et retraités autonomes et solidaires) est une opération portée par le bailleur social le COL (Comité ouvrier du logement). Elle comprendra 20 logements en accession à la propriété et 4 logements en location, dont 3 appartements réservés à l'APF (Association des Paralysés de France handicap) pour des personnes en situation de handicap moteur.

La mixité est au cœur de l'opération Sarah : mixité intergénérationnelle avec la cohabitation de seniors et d'étudiants ; mixité culturelle et économique avec des taux de TVA différenciés selon les revenus des futurs résidents ; mixité personnes valides/personnes en situation de handicap moteur, accompagnées chacune par leurs propres aidants.

Les habitants de la future résidence partageront un projet de vie sur le long terme, dans un esprit de coopération, d'attention au lien social et à l'environnement. C'est pourquoi, depuis plusieurs années, ils s'impliquent avec l'opérateur le COL dans l'élaboration du programme de construction et les choix architecturaux, comme celui de la géothermie, énergie renouvelable qui assurera confort d'hiver et d'été, avec le soutien de l'ADEME.



Caudéran. Le nom viendrait du gascon *Coy* (chauve). Caudéran fut au début du x^e siècle, le surnom héréditaire d'une branche illustre de la famille Duvigneau du domaine de Certes (xvi^e siècle) du bassin d'Arcachon.

Cette ancienne commune de l'agglomération a fusionné avec Bordeaux en 1965 et constitue maintenant l'un des quartiers de la ville. Cette ancienne banlieue « chic » de Bordeaux est un des quartiers les plus calmes et aisés de la ville. Sa fusion a permis l'extension de Bordeaux vers l'ouest.

La cité administrative et le Parc bordelais, un des principaux espaces verts de la ville, se situent dans ce quartier.

Les grands projets du quartier de Caudéran

La place Frédéric Ozanam est un lieu de passage très important au centre de Caudéran. Les riverains, commerçants et usagers ont souhaité un réaménagement de cette place en réfléchissant à une meilleure redistribution et valorisation des espaces verts de la place.

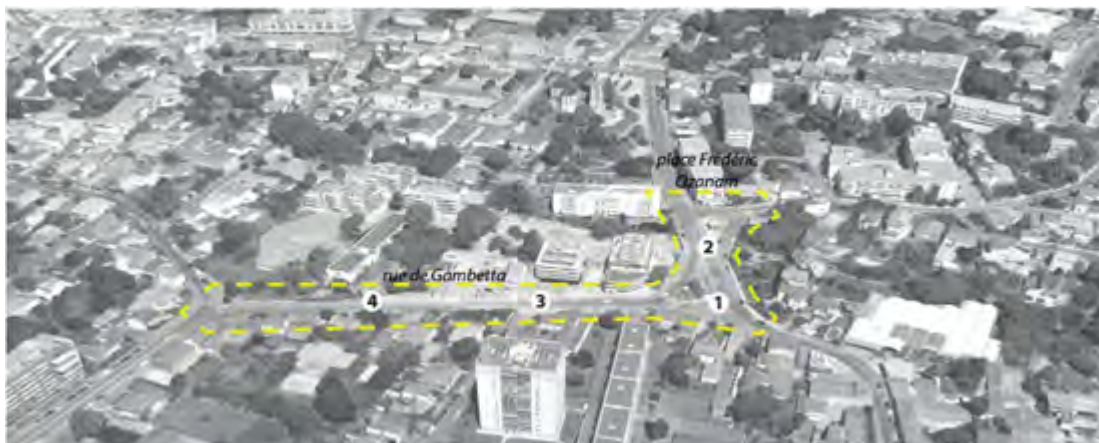
La Bastide



Bordeaux sur la rive droite de la Garonne, le territoire de La Bastide est situé dans l'ouest de la région naturelle de l'Entre-deux-Mers. Après avoir constitué le canton de Bordeaux-7, il fait partie depuis 2015, avec les quartiers de Bordeaux Sud, du canton de Bordeaux-5. Il est délimité par la boucle de la Garonne à l'ouest et les communes de la métropole bordelaise de Lormont au nord, Cenon à l'est et Floirac au sud. Il est accessible par les ponts Saint-Jean au sud, Jacques-Chaban-Delmas au nord et par le pont de pierre à l'ouest. Il est longé, de Lormont à Floirac, par les quais de Brazza, de Queyries, Deschamps et de la Souys, et traversé par l'avenue Thiers, artère de 4 kms menant depuis la place de Stalingrad jusqu'au pied des coteaux de Cenon.

La rive droite de la ville s'est longtemps développée loin du regard des urbanistes de la rive gauche, et de manière plus anarchique. Les quartiers de La Bastide et de la Benauge qui composent cette partie de la ville accueillaient une population ouvrière occupée dans les nombreuses industries créées à la fin du XIX^e siècle.

En 2000, la Ville de Bordeaux a lancé le projet d'un nouveau quartier avec des logements, un jardin botanique, une université, des écoles, l'école de la Fondation Nicolas-Hulot, un



cinéma multiplexe (Mégarama), une statue de lion « *Le Lion de Veilhan* » de couleur bleu clair, de 8 m de long et 6 m de haut, en matériaux composites, réalisée par l'artiste Xavier Veilhan, située à l'entrée du pont de Pierre, place Stalingrad, un ponton pour accueillir les bateaux, ainsi que des espaces publics (Parc des Berges). Ce quartier est relié à la rive gauche par le pont Jacques-Chaban-Delmas (du nom de l'ancien maire de Bordeaux), inauguré le 16 mars 2013.

En une quinzaine d'années, l'arrivée du tramway, ainsi que des programmes de rénovation urbaine importants ont modifié le visage de la Bastide, qui attire de plus en plus de monde : l'éco-quartier Darwin, autour de la rénovation de l'ancienne caserne Niel, le programme Bordeaux-Euratlantique (15 000 nouveaux habitants et autant d'emplois créés par des entreprises qui viendront s'installer), l'implantation des Archives municipales, de sièges régionaux d'entreprises du tertiaire, la présence des locaux du journal Sud-Ouest, de TV7 Bordeaux et du siège Aquitaine de Radio-France, France Bleu Gironde, apportent une nouvelle dynamique tout en conservant les relations de proximité entre les habitants.

Les grands projets du quartier Bastide

Brazza



Sur 53 hectares, Brazza prévoit 4 950 logements, des équipements ludiques et sportifs, des activités économiques (y compris des artisans), de l'hôtellerie, des équipements publics, et des pôles d'attraction d'échelle métropolitaine. Très verdoyant, le quartier proposera de multiples façons d'habiter la ville.

Niel



Le projet urbain se traduit par les orientations suivantes :

Une programmation mixte : Bastide Niel a vocation à devenir un quartier mixte, développant environ 3400 logements, une centralité commerciale (22 500m² de commerces, une polarité en termes d'équipements publics de proximité (écoles, crèches, gymnase) et d'équipements publics d'intérêt d'agglomération (archives municipales, lieu culturel, pôle

d'enseignement et d'équipements) ainsi qu'une programmation économique (27 000m² de tertiaire et 13 500 m² de locaux d'activités),

Le développement d'un éco quartier marqué par des ambitions fortes en termes de mobilité (promouvoir les déplacements doux et réduction de la part modale de la voiture à 20%), et de

desserte énergétique (réseau de chaleur métropolitain, couverture partielle des toits exposés au sud de panneaux solaires pour exploiter la capacité de production photo-électrique, valorisation des déchets, réduction des îlots de chaleur).

Création d'une coulée verte Brazzaligne

Cette coulée de verte de 3 kilomètres offrira une surface de 8 hectares aménagés suivant des principes de respect et de mise en valeur des patrimoines naturel et ferroviaire existants.



Réhabilitation de la piscine Galin



Nansouty - Saint-Genès

Des bords de la Garonne jusqu'aux boulevards, les 212 hectares et 30 000 habitants du quartier Nansouty Saint-Genès offrent un concentré multi-facette de la vitalité bordelaise.

Au sud-ouest, le quartier Saint-Genès abrite une population aisée, voire bourgeoise. Enfin, au sud (Nansouty, Barrière de Toulouse) accueillent une population aux revenus plus modestes ; Avec une forte densité scolaire (laïque et religieux) et un axe routier (cours de la Somme) direct entre les boulevards et la place de la Victoire, le quartier Nansouty Saint-Genès garde un cachet qui rend leurs échoppes très prisées.

Les grands projets du quartier Nansouty- Saint Genès

Réaménagement de la rue de Pessac



Réaménagement du parvis Saint-Nicolas



Création d'une maison dédiée aux associations

Cette maison sera un lieu de cohabitation usuelle d'animation du quartier (modularité, ouverture au public et planning partagé). C'est pourquoi les projets associatifs peuvent être mutualisés et de nouvelles coopérations entre associations peuvent être créées, ce lieu étant pensé comme la rencontre d'interactions des différentes expressions et ce de manière intergénérationnelle.

Un appel à projet est en cours et s'adresse aux associations œuvrant dans le domaine citoyen, social, culturel, sportif, ayant la volonté d'agir au plus près des habitants du quartier. Les actions des associations retenues auront pour objectif de faciliter la démocratisation de la culture en veillant à la mixité sociale.



Saint-Augustin - Tauzin - Alphonse Dupeux

Véritable trait d'union entre le centre et l'ouest bordelais, le quartier Saint Augustin - Tauzin - Alphonse Dupeux abrite notamment le stade Chaban-Delmas et le complexe sportif du parc lescure ainsi que le Centre hospitalier universitaire Pellegrin, premier employeur régional, et la faculté de médecine (université de Bordeaux).

Les grands projets :

La Ville de Bordeaux, en lien avec Bordeaux Métropole, a lancé un projet de réhabilitation de la rue François de Sourdis. Circulation, cheminements piétons, aménagements cyclables... le projet a débuté en 2015 par un cycle de consultations des habitants.



Bordeaux Métropole et la Mairie de Bordeaux ont engagé un projet de réhabilitation de ce dépôt de bus, en collaboration étroite avec les habitants, afin que ce lieu puisse retrouver sa modernité et son dynamisme.

Il vise à livrer un nouveau dépôt de bus moderne, fonctionnel, mieux intégré dans son environnement. Il contribuera à la valorisation du site et améliorera ainsi la qualité de vie des riverains.

La future Halle Lescure

Implanté barrière Saint Augustin, le projet

- Réhabilitera et modernisera la grande halle en respectant sa valeur historique et patrimoniale
- Contribuera à la création d'une véritable barrière
- Créera une façade urbaine sobre et de qualité sur les boulevards A. Gautier et G. Pompidou. Le site permettra une transition urbaine avec le paysage urbain des rues d'échoppes et autres maisons.
- Soignera la partie acoustique. Le projet prévoit une forte limitation du bruit sur l'environnement grâce à des écrans acoustiques et aux bâtiments qui créent une protection périphérique. Des ombrières acoustiques viendront renforcer le dispositif.



Réaménagement de la rue Costedoat

Le choix est d'aménager des trottoirs généreux, en cale bordelaise, de 2 mètres de chaque côté et une voie réduite. Le piéton bénéficiera ainsi de plus d'espace pour son cheminement. Un plateau sera installé sur la partie la plus commerçante. Le rôle principal du plateau est en effet de réduire la vitesse des véhicules jugée excessive par certains habitants.

Le stationnement sera organisé quant à lui en quinconces. Un double sens cyclable sera créé et un sas vélo sera aménagé au niveau de la rue Jean Burguet. L'espace étant contraint, les vélos qui circuleront vers la rue de Pessac le feront dans la file de circulation.

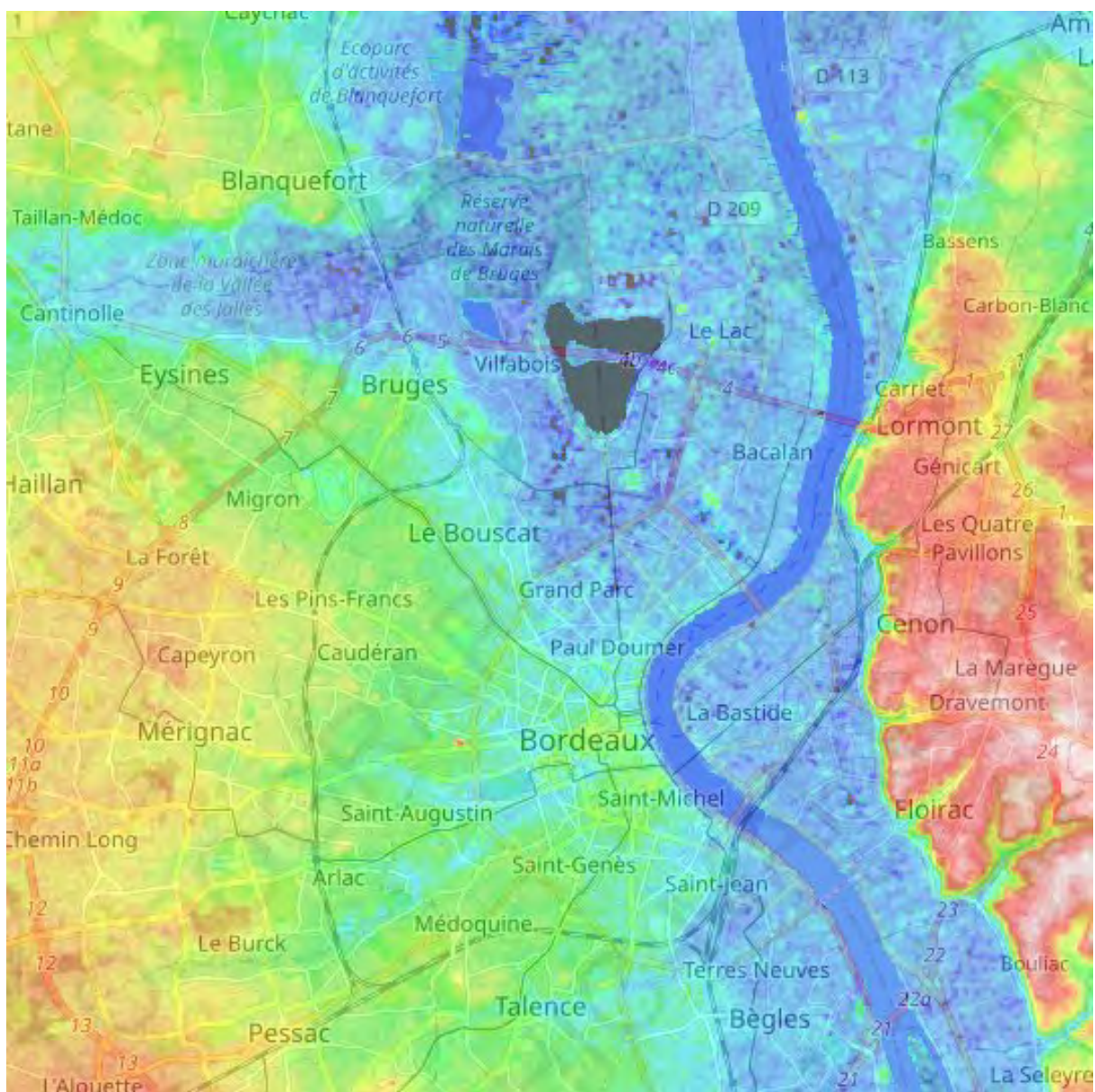
L'arrêt de bus se fera en chaussée. L'arrêt en pleine voie contribue également à apaiser la circulation en la stoppant. Un abri de bus sera installé pratiquement à son implantation actuelle.


L'élargissement du trottoir permettra la création d'une nouvelle place, en bout de rue. Les deux placettes pourront être reliées et agrémentées afin d'en faire un espace de pause.



1. Topographie

La rive gauche de la Garonne, où se situe la plus grande partie de la ville de Bordeaux, se compose de grandes plaines, souvent marécageuses comme au nord vers Bordeaux-Lac. Bien qu'il y ait quelques collines, l'altitude moyenne de la rive gauche reste faible. Ces plaines sont formées de sédiments et le sous-sol est principalement composé de gravier. L'ouest de l'agglomération empiète sur la plaine sableuse des Landes. Les sols y sont maigres, perméables à l'eau et stockent facilement la chaleur. Ces sols sont parfaitement adaptés à la pratique de la viticulture. La ville de Bordeaux est située entre le Médoc (en aval) et les Graves (en amont) qui sont semblables au niveau géologique. La rive droite de la Garonne est différente, puisque l'on passe presque directement de la plaine à un plateau calcaire. L'altitude s'élève alors de façon abrupte à près de 90 mètres. C'est sur ce même plateau, à environ 40 kilomètres de Bordeaux, que se situent des domaines viticoles mondialement connus comme Saint-Émilion, Pomerol et Fronsac





Carte topographique Bordeaux, altitude, relief.
 Altitude minimum : -3 m
 Altitude maximum : 82 m
 Altitude moyenne : 21 m

2. Hydrographie

La ville de Bordeaux est traversée par la Garonne. C'est un port accessible aux navires de haute mer, notamment utilisé par les grands paquebots de croisière. Le port de la Lune est utilisé principalement pour l'activité touristique, le reste des activités du port de Bordeaux ayant été transféré sur différents sites, plus en aval, sur la Garonne et la Gironde. Elle possède le dernier pont en aval sur la Garonne, le pont d'Aquitaine. Au-delà, la Garonne, puis l'estuaire de la Gironde, ne sont franchissables que par deux bacs : l'un qui relie Lamarque à Blaye, l'autre Le Verdon à Royan.

La ville de Bordeaux est soumise aux risques d'inondation et de submersion marine. L'agglomération bordelaise est soumise à la fois à l'influence des fleuves (Garonne et Dordogne) et de leurs principaux affluents ainsi qu'à celle de l'océan lors d'un épisode de tempête : il s'agit d'un régime fluvio-maritime.

Le territoire de la métropole est soumis à un double risque d'inondation : le débordement des fleuves Garonne et Dordogne et l'effet d'épisodes pluvieux combiné à un sol très imperméabilisé. La gestion de ce risque est une priorité pour Bordeaux Métropole.

Si les experts internationaux s'accordaient sur une augmentation du niveau marin de 60 cm d'ici la fin du XXI^e siècle, cette valeur pourrait être sous-évaluée. Le Groupe d'experts intergouvernemental sur l'évolution du climat (GIEC) a réévalué cette valeur à 1,1 m en 2019, en indiquant que l'augmentation pourrait être encore supérieure si des actions fortes dans la lutte contre le dérèglement climatique ne sont pas menées. Cette augmentation affectera la capacité de la Garonne à s'écouler vers le littoral (débit, hauteur...). Les terres devraient être inférieures au niveau annuel d'inondation en 2040 (*climatecentral.org*)

3. Une ville à haute qualité de vie

Une ville nature et apaisée

Avec 15 m² d'espaces verts par habitant intra-muros, la ville de Bordeaux dispose d'un patrimoine naturel riche de qualité. La municipalité a mis en place depuis 2001 un plan vert qui a vu la réalisation du Parc des Sports, du Jardin des Lumières (rive gauche), du parc floral ainsi qu'un grand espace vert en bordure de Garonne (rive droite), le Parc aux Angéliques.

Les principaux parcs et jardins de Bordeaux sont le bois de Bordeaux qui couvre 86 hectares auxquels s'ajoutent près de 50 hectares de prairies et d'étangs et le Parc floral de 33 hectares. Le parc bordelais de 26 hectares, situé à Caudéran et le jardin public de 11 hectares, sont les parcs les plus anciens.

De nombreuses activités sont également présentes dans les deux parcs tels que : le théâtre de Guignol, un petit train, des jeux pour enfants (plusieurs aires de jeux sécurisés), une orangerie, une buvette et plusieurs boîtes à livres. Certaines pelouses sont assez vastes et résistantes pour recevoir de nombreux jeux collectifs, d'autres zones sont moins entretenues et grillagées pour conserver un aspect sauvage. Les parcs contiennent un étang artificiel (très faible profondeur : 40 cm), très poissonneux et peuplé de divers canards d'ornement ou sauvages, d'oies, cygnes et de poules d'eau.

Le parc aux Angéliques, à la Bastide (10 hectares en 2013, rive droite) est un projet réalisé par séquences, la dernière séquence s'est achevée en 2017. En bord de Garonne, on trouve également les berges de Garonne, à Bacalan de 8 hectares, le jardin des Lumières près de la place des Quinconces et le parc des Sports Saint-Michel de 5,5 hectares (sur les quais).

Le jardin Botanique, de 4,7 hectares, situé à la Bastide a été créé en 2003. On peut également citer les parcs Denis et Eugène Bühler de 4,5 hectares, Rivière de 4 hectares ou André Meunier de 2 hectares.

Enfin, les jardins de la Mairie, des remparts, de la Béchade et des Dames de la Foi sont ouverts au public.

Dans son palmarès 2020, le Conseil national de villes et villages fleuris a attribué trois fleurs à la ville de Bordeaux

La Ville de Bordeaux lance la "série" Bordeaux grandeur Nature et présente la première saison d'un programme qui permettra au cours de ces prochaines années de passer d'une ville très Minérale à une ville plus végétale et plus agréable à vivre.

Cette démarche très volontariste de reconquête végétale se traduit dans la mise en œuvre d'une stratégie globale de végétalisation, en structurant la ville autour d'une charpente verte, articulée autour de 4 axes : protéger, renouveler, planter, participer.

Dans le cadre de sa politique de développement durable, Bordeaux adopte et généralise les techniques de gestion raisonnée de ses espaces verts. Une démarche qui permet de mieux gérer la ressource en eau, de valoriser les déchets verts et de préserver la biodiversité et les milieux écosensibles.



Les jardins partagés sont des jardins de proximité créés à l'initiative d'habitants qui souhaitent se retrouver pour jardiner ensemble, partager des moments de convivialité et échanger des savoir-faire. Ils sont tous différents dans leurs aménagements et leurs fonctionnements car ils sont construits collectivement, en fonction des potentialités, des opportunités et des attentes des habitants d'un lieu. Ils peuvent être réalisés de manière temporaire sur des terrains en attente de leur destination finale, de manière pérenne, sur des espaces publics, dans des Cœurs d'îlots, dans des quartiers plus ou moins populaires.

Ils participent à la création de liens sociaux entre les habitants, à l'animation des quartiers, à la biodiversité et à la trame verte de la ville ainsi qu'à son embellissement

À deux pas du quartier du Grand Parc, au beau milieu des 4 hectares d'une ancienne propriété devenue le parc Rivière, l'on trouve la Maison du jardinier et de la nature en ville. Installée dans les écuries rénovées d'un vieux château. Ce lieu a pour mission de sensibiliser le public au jardinage écologique et à ses vertus. Espace d'échange entre amateurs de jardins et de

nature, il met à la disposition de tous, petits et grands, les moyens de s'informer, de s'éduquer ou de s'initier au jardinage.

Dans le cadre du projet de mandature 2020/2026, la nouvelle équipe municipale s'est fixée pour priorités afin d'adapter la Ville aux défis environnementaux de renaturer la Ville et de déployer un projet urbain respectueux du vivant, et de renforcer la biodiversité en mettant en œuvre le programme suivant :

- Modifier et réviser le PLU intercommunal pour préserver davantage la nature existante et stopper l'artificialisation des sols,
- Déployer « Bordeaux Grandeur Nature », plan de reconquête végétale de la Ville (protéger, renouveler, planter, participer) pour qu'aucun bordelais ne soit à plus de 10 minutes à pied d'un îlot de fraîcheur en fin de mandat et pour reconstituer une trame verte de la ville,
- Plan nature en ville : planter partout où c'est possible, désimperméabiliser l'existant, élaborer une charte de l'arbre,
- Plan canicule (ex : multiplier les points d'eau),
- Plan végétalisons ensemble,
- Réorienter les grandes opérations d'aménagement et les projets immobiliers dans le diffus en respectant et en développant la bio-diversité,
- Augmenter des espaces de pleine terre, des plantations en végétalisant au maximum les espaces publics, en développant des îlots à taille humaine,
- Créer et appliquer le référentiel « bâtiment frugal bordelais » pour une production immobilière décarbonée en associant les habitants aux projets urbains,
- Intégrer l'objectif de résilience alimentaire dans les politiques d'aménagement des espaces publics
- Impliquer les citoyens dans les évolutions du PLU et la végétalisation de la ville.

Une volonté municipale de promouvoir la résilience alimentaire et d'engager une démarche zéro déchets ambitieuse

Elle se traduit dans le plan de mandature 2020/2026 par les engagements suivants :

- Mettre en œuvre la résilience alimentaire autour des maraîcher(e) s et du plaisir de manger local pour une ville bien nourrie et en bonne santé,
- Préserver et développer les jardins familiaux et partagés
- Planter massivement des arbres fruitiers et lancer des forêts jardins,
- Améliorer la qualité des repas produits par le SIVU (Syndicat intercommunal à vocation unique) notamment pour les personnes âgées, et son approvisionnement local, ainsi que la part de l'alimentation végétale, et diminuer le gaspillage alimentaire dans les cantines et les restaurants seniors,
- Mettre en place des conseils alimentaires dans tous les quartiers afin de permettre à tous les habitants de co-construire leur résilience alimentaire et augmenter la part du local, de se mettre en lien avec les producteurs agricoles locaux,
- Créer un réseau de lieux fertiles, de potagers, de fermes dans les 8 quartiers de la ville, implanter de nouveaux maraîchers sur le territoire et les connecter à des conserveries, légumeries et épicerie locales,
- Augmenter la place des producteurs locaux dans les marchés et faire du MIN (Marché d'intérêt national) un pôle d'excellence alimentaire local
- Atteindre 100% de valorisation de bio-déchets d'ici 2023 dans les bâtiments publics,
- Assurer l'exemplarité en matière de réduction, réemploi et valorisation de ses déchets,
- Accompagner les commerçants à la transition zéro déchet et développer les épicerie VRAC,
- Réviser et renforcer la politique de propreté de la ville, de la sensibilisation, à la répression en s'appuyant sur l'implication de toutes et tous.

- Un plan de mobilité pour tous

Bordeaux et son agglomération (Bordeaux Métropole) possèdent un important réseau de transport en commun. L'ensemble est regroupé depuis 2016 sous l'appellation « Transports Bordeaux Métropole » abrégé en « TBM » qui remplace l'ancien nom « Tram et bus de la CUB » abrégé en « TBC ». Ce réseau est exploité par la société Keolis Bordeaux Métropole filiale du groupe Keolis qui gère le réseau par un contrat de délégation de service public. Le nom TBC avait remplacé celui de la CGFTE le 3 juillet 2004 après la réorganisation du réseau à la suite de la mise en service de la ligne B du tramway de Bordeaux. La création du réseau de tramway s'est accompagnée d'un projet d'urbanisme qui a complètement transformé Bordeaux. Les axes de circulation routiers ont été chassés du centre-ville qui a été rénové en profondeur. Des travaux d'embellissement, comme les aménagements le long des quais et la priorité donnée aux piétons ont rendu son attractivité à la ville avec des impacts importants sur le plan du logement et du tourisme. Le réseau a largement structuré la croissance urbaine qui s'est concentré

Le réseau est composé de :



- 85 lignes de bus régulières TBM, dont les services à la demande Flexo et Resago. Une ligne de BHNS de Bordeaux à Saint-Aubin-de-Médoc est également à l'étude pour l'horizon 2024.
- 70 lignes de bus régulières TransGironde qui desservent la métropole et le département de la Gironde.
- 2 futures lignes de RER Métropolitain Libourne-Arcachon (horizon 2025) et Saint-Mariens-Langon (horizon 2028).



Ce réseau dessert les 28 communes de Bordeaux Métropole de 5 h à 1 h du matin. Bordeaux s'est dotée d'un réseau de tramway dont la première ligne (A) a été inaugurée le 21 décembre 2003. Ce tramway a comme particularité d'utiliser le système d'alimentation par le sol ou APS, ce qui permet de ne pas installer de caténaires dans les quartiers historiques. La ville et la Métropole de Bordeaux ont décidé la création de ce tramway après avoir abandonné un projet de métro léger automatique de type VAL. La création d'un métro à Bordeaux a été annoncée en 1986 mais des études (coût pour la ville : 300 millions de francs) ont montré que ce mode de transport n'était pas adapté à la ville de Bordeaux et que sa construction se révélait très coûteuse : seulement deux lignes prévues, dont une de 15,7 km et l'autre de 6,3 km, pour près de 7 milliards de francs.

La ligne A est inaugurée le 21 décembre 2003, entre Mériadeck et Lormont/Cenon. La ligne C est ouverte depuis le 24 avril 2004 entre les Quinconces et la gare Saint-Jean. La ligne B a été mise en service partiellement le 15 mai 2004 sur un tronçon de 2,2 kms entre les Quinconces et Saint-Nicolas. Le reste de la ligne vers le campus et Pessac ne sera opérationnel qu'à compter du 3 juillet 2004 en même temps que le réseau est réorganisé autour du tram. Depuis début 2007, les trois lignes de tram voient leurs terminus reportés de quelques kilomètres régulièrement, afin d'améliorer la fréquence vers le centre-ville historique.

La nouvelle ligne D du tramway inaugurée en 2019 permet de desservir le cadran nord-ouest de la métropole, de la Gare de Bordeaux-Saint-Jean à Eysines et en 2022 jusqu'à Saint-Médard-en-Jalles. Une autre ligne de tramway est actuellement en construction reliant le centre-ville de Bordeaux à l'Aéroport de Bordeaux-Mérignac.

Le réseau de bus de Bordeaux Métropole couvre l'ensemble du territoire de celle-ci. Il est composé de plus de 85 lignes de bus et de services de transport à la demande. Aux lignes présentes pourrait s'ajouter à court terme une BHNS de Bordeaux à Saint-Aubin-de-Médoc dont l'étude est en cours.



La ville possède un réseau qui dépasse les 200 kms de pistes et bandes cyclables. Tous les ponts sur la Garonne (dont ceux de la rocade) en sont munis. Le « Copenhagenize index », qui établit un classement des villes du monde les plus accueillantes pour les déplacements à vélo, classait Bordeaux en cinquième position en 2013, 7^e position en 2015, puis 6^e position en 2017 et 2019. Le maintien de cette position en 2019 est justifié notamment par la fermeture du pont de pierre aux voitures et à une forte politique volontariste en faveur du vélo.

Une journée sans voiture, « Dimanche à Bordeaux », se déroule chaque premier dimanche du mois dans le centre-ville. Dès juin 2001, la mairie de Bordeaux a mis gratuitement à la disposition des Bordelais plus de 4 500 vélos.

Un système de vélos en libre-service (VCub) est mis en place sur l'ensemble de Bordeaux Métropole. Le service est composé de 1 700 vélos répartis dans 175 stations (toutes équipées d'un lecteur de carte bancaire) : 99 sont situées à Bordeaux (environ tous les 300 à 500 mètres) et 40 sont disséminés sur l'ensemble du territoire de Bordeaux Métropole.

L'emplacement des stations a été choisi pour optimiser l'intermodalité : neuf stations sur dix sont en effet à proximité d'une station tram, de lignes de bus ou d'une gare. Chaque station comporte une borne d'information interactive et 12 à 41 bornettes : la plus petite station est située Quai de Paludate, les plus grandes se trouvent à la Victoire, à Stalingrad, à Peixotto ou au Forum à Talence.

Depuis 2019, le service Vcub propose également des vélos électriques en libre-service



Au départ du quai Louis XVIII, en face des Quinconces, des bateaux proposent des promenades fluviales et des croisières longeant les façades du XVIII^e siècle.

Depuis le 2 mai 2013, la navette fluviale bateaux-bus (Batcub), composée de deux bateaux hybrides (électriques et diesel) construites au port de Gujan-Mestras, permettent de relier les deux rives de la Garonne, entre Bas-Lormont et Claveau, d'une part et entre Stalingrad et Quinconces, d'autre part. Cette ligne fait partie du réseau TBM.

L'aéroport est accessible depuis la rocade (sortie 11b) mais également via les transports en commun (navette privée *30'direct* ou ligne de bus Lianes 1+).

Dans le cadre du nouveau plan de mandature 2020/2026, la municipalité s'est fixée pour objectifs de favoriser l'émergence d'une ville apaisée et en bonne santé, de rééquilibrer la place de la voiture au profit des mobilités alternatives, des usages partagés sur tout le territoire y compris extra boulevards et limiter la vitesse de circulation et la pollution.

Ainsi, la Ville de Bordeaux a également décidé de généraliser l'aménagement de zones apaisées à tout l'intra-boulevards afin de :

- Sécuriser l'espace public en réduisant la vitesse des véhicules
- Améliorer la cohabitation entre tous les usagers,
- Favoriser la pratique du vélo et de la marche,
- Rendre les rues plus sûres, plus accueillantes, plus apaisées, et à améliorer la qualité de vie des riverains,
- D'avoir un impact positif sur la qualité de l'environnement (réduction des nuisances sonores et de la pollution).

Compte-tenu des bénéfices apportés par ces zones et de la demande croissante des riverains pour "pacifier" la circulation dans leur quartier, le Maire a pris l'engagement de généraliser les zones apaisées à tout l'intra-boulevards. Ainsi, **à l'exception des axes structurants sur lesquels un maximum de fluidité est recherché, toutes les rues de ce périmètre ont vocation à être aménagée en zone apaisée** afin d'y instaurer un équilibre entre la vie locale et la circulation. Dans le périmètre de l'intra-boulevards, circuler à 50 km/h sera demain l'exception. Cette évolution a déjà commencé et va se faire progressivement d'ici 2020.

De plus, un nouveau plan de circulation favorisant les mobilités alternatives, préservant les quartiers du transit intempestif en coordination avec les l'ensemble des territoires intra-rocade est actuellement mis en œuvre.

La Ville de Bordeaux a également pour ambition de faire de Bordeaux, un territoire laboratoire et pilote pour le plan piéton métropolitain dans la ville centre concentrant équipements et services mais aussi dans les quartiers extra-boulevards, créer des axes confortables pour les piétons en s'appuyant sur la trame verte.

Les autres différentes actions consistent à :

- Apaiser les abords des écoles soit de manière pérenne, soit aux horaires d'entrée et de sortie,
- Permettre à chacune et chacun (Aînés, Jeunes, Femmes,...) de se réapproprié l'espace public plus convivial et accueillant,
- Faire des barrières et des boulevards des quartiers apaisés, végétalisés, conviviaux et fluides conçus avec les habitants,
- Résorber les discontinuités cyclables (Réseau express vélo),

- Développer le stationnement vélo (vélo box, places de vélos dans les parkings en structure, arceaux vélos dans l'espace public), déployer des stations vélos dans toute la ville,
- Favoriser l'apprentissage du vélo pour tous,
- Augmenter le maillage des stations d'auto partage et le nombre de véhicules, encadrer le déploiement du free floating structuré autour de zones de nouvelles mobilités,
- Lutter contre les voitures ventouses et étendre progressivement le stationnement



- résident de manière adaptée à chaque quartier en concertation avec les habitants,
- Développer des espaces publics de stockage dans tous les quartiers pour faciliter la desserte du dernier kilomètre
- Mettre en place une ZFE (Zone à faible émission mobilité) sur toute la ville.

II - CONTEXTE TERRITORIAL ET ENVIRONNEMENT INSTITUTIONNEL

1. Environnement institutionnel

Bordeaux est la Préfecture du département de la Gironde et chef-lieu de la Région Nouvelle-Aquitaine. Elle est également le siège de Bordeaux métropole, composée de 28 communes.

Elle est divisée en cinq cantons pour un total de 254 436 habitants en 2017 selon l'INSEE.

Le 1^{er} canton compte **46 783** habitants.

Le 2^e canton compte **49 815** habitants.




Le 3^e canton compte **46 131** habitants.

Le 4^e canton compte **50 835** habitants.

Le 5^e canton compte **50 062** habitants.

M. Pierre Hurmic a été élu Maire de Bordeaux aux élections municipales de 2020.

Le Conseil Municipal est composé de 65 membres répartis selon la composition suivante :

Parti	Président	Élus
Majorité (48 sièges)		
<u>EELV</u> - <u>PS</u> - <u>PCF</u> - <u>PRG</u> - <u>G.s</u> - <u>ND</u> - <u>PP</u>	 Pierre Hurmic	48
Opposition (17 sièges)		
<u>LR</u> - <u>MR</u> - <u>MoDem</u> - <u>Agir</u> - <u>UDI</u> - <u>LREM</u>	 Nicolas Florian	14
<u>NPA</u> - <u>LFI</u> - <u>PG</u> - <u>E!</u>	 Philippe Poutou	3

La Ville de Bordeaux est divisée en 8 quartiers administratifs avec un maire adjoint et un conseil de quartier. Ceci permet un meilleur lien entre les Bordelais et leurs élus ainsi qu'un traitement plus efficace des problèmes locaux.



Les domaines d'intervention de la mairie, collectivité territoriale, sont multiples et relèvent des services à la population : état civil, gestion des écoles et des crèches, seniors, action sociale, culture...

Les services municipaux accueillent chaque année plus de 250 000 personnes aux guichets de l'Hôtel de ville (aussi appelé Palais Rohan) et de la Cité municipale, 50 000 dans les 8 mairies de quartier. Le standard, accessible 24h sur 24, reçoit une moyenne de 1 200 appels par jour.

Les compétences d'intérêt intercommunal telles que transports en commun, voirie, assainissement, ordures ménagères, propreté, sont assumées par Bordeaux métropole.

Le centre communal d'action sociale de la Ville de Bordeaux pour sa part coordonne les actions menées dans le champ social sur le territoire communal. Il est un des principaux acteurs de la ville en matière d'actions sociales.

Le projet de mandature de la majorité municipale (2020/2026) a été adopté par le Conseil Municipal le 30 mars 2021, et s'est fixé 4 priorités :

- **Adapter la ville aux défis climatiques** par la conception d'une **ville nature et apaisée** et la mise en œuvre d'un plan de reconquête végétale de la ville et d'un projet urbain respectueux du vivant,
- **Favoriser l'émancipation tout au long de la vie** par la réalisation ou la rénovation d'écoles et de crèches,
- Promouvoir une **Ville en commun** par le soutien et le développement des activités sportives et culturelles,
- **Répondre aux aspirations démocratiques** notamment par un ambitieux programme de mise en accessibilité des équipements publics.

Il a vocation à être évalué, complété et corrigé tous les ans. La Ville de Bordeaux a pour ambition de se réinventer chaque jour grâce à ses habitants, d'être une Ville grandeur Nature, solidaire, généreuse et créative. Ces dernières années, les grandes métropoles étaient engagées dans une compétition d'image et d'attractivité, au détriment des territoires périphériques et des habitants eux-mêmes, qui ne peuvent plus se loger et doivent s'installer toujours plus loin de leur lieu de travail. Pour Pierre Hurmic, Maire de Bordeaux, « cette vision de la ville est dépassée. L'indice du rayonnement de Bordeaux sera celui du bien-être de ses habitants, car chacune et chacun aura trouvé sa place dans une ville dynamique et apaisée. L'objectif du mandat est clair : nous voulons réussir la transition écologique de Bordeaux ».

2. Politique de la ville

Bordeaux	Population	Revenu médian
Le Lac Quartier retenu au titre des projets d'intérêt régional	3634	7684
Saint-Michel	11367	12824
Grand-Parc	4246	11702
Bacalan	1543	11396
Bègles/ Bordeaux Carle Vernet /Terres Neuves	1892	11782
Bordeaux /Cenon Quartier retenu au titre des projets d'intérêt régional Benauge/Henri Sellier/Léo Lagrange	3208	8 514

Population âgée des Quartiers Politique de la Ville

ONZUS 2016	Part de la population de 60 à 74 ans dans la population	Part de la population de 75 ans et plus dans la population
Bègles, Bordeaux - Carle Vernet -Terres Neuves	10,20%	9,90%
Bordeaux - Le Lac	9,10%	2,20%
Bordeaux - Saint-Michel	5,70%	2,00%
Bordeaux, Cenon - Benauges - Henri Sellier - Léo Lagrange	12,40%	4,70%
Bordeaux - Grand-Parc	11,90%	14,20%
Bordeaux - Bacalan	14,80%	5,30%

ONZUS 2016	Part de la population de 60 à 74 ans pour les femmes	Part de la population de 75 ans et plus pour les femmes
Bègles, Bordeaux - Carle Vernet -Terres Neuves	10,80%	13,00%
Bordeaux - Le Lac	8,80%	2,60%
Bordeaux - Saint-Michel	5,10%	2,20%
Bordeaux, Cenon - Benauges - Henri Sellier - Léo Lagrange	13,60%	6,40%
Bordeaux - Grand-Parc	13,80%	18,90%
Bordeaux - Bacalan	18,10%	

Les projets urbanistiques

Plan d'urbanisation	Projet	Particularités	Inauguration/Entrée en service
PU3	Pont Simone-Veil		Démarré : 2023
PU2	Quartier des Aubiers	Études en cours	Décision en attente
PU2/3	Quartier La Benaugue	Livraisons partielles déjà effectuées	Démarré : 2022
PU2	Quartier Niel	Construction d'une zone résidentielle	Démarré : 2028
PU3	Quartier Brazza	Logements	Démarré : 2028
PU3	Bordeaux-Euratlantique	Grand projet de centre d'affaires et urbanisation en lien avec la LGV. 3 phases : 2013-2018, 2018-2023, 2023-2028.	

3. Accessibilité (ferroviaire, routière, portuaire)

Après avoir été un des plus actifs de France et du monde, l'activité marchande du port de Bordeaux a fortement décliné au XX^e siècle, et les zones d'activités portuaires ont depuis migré en aval. Le port de marchandises commence désormais au terminal de Bassens, et s'étire jusqu'au Verdon, en passant par les sites de Blaye et Pauillac.

Le port de la Lune a désormais une vocation principalement touristique, avec notamment une cinquantaine d'escales de bateaux de croisière chaque année.

L'aéroport de Bordeaux (situé à Mérignac, à une dizaine de kilomètres du centre-ville de Bordeaux) est le 6^e aéroport régional de France (5,3 millions de passagers en 2015). Plus de 140 vols quotidiens relient Bordeaux à 60 villes dans le monde.

En 2017, l'aéroport de Bordeaux-Mérignac annonce une fréquentation de 6 000 000 passagers malgré la concurrence de la LGV Bordeaux-Paris.

L'aéroport est accessible depuis la rocade (sortie 11b) mais également via les transports en commun (navette privée *30'direct* ou ligne de bus Lianes 1+).

Bordeaux est considéré comme un nœud ferroviaire important entre Paris et l'Espagne. La gare Bordeaux-Saint-Jean est desservie par de nombreux TGV en provenance ou à destination de Paris-Montparnasse, Toulouse-Matabiau, Lille-Flandres, Strasbourg-Ville, Arcachon, etc.. Ainsi que des trains Intercités en provenance ou à destination de Nantes, Marseille-Saint-Charles et Paris-Austerlitz. Depuis le 2 juillet 2017, un trajet entre Bordeaux et Paris-Montparnasse, pour le temps de parcours le plus rapide, est de 2 h 4. La fréquentation a été multipliée par deux selon la SNCF.

Bordeaux est une destination touristique internationale pour son patrimoine architectural et culturel d'exception regroupant plus de 350 monuments historiques. Après Paris, Bordeaux est la ville qui détient le plus de monuments classés ou inscrits aux monuments historiques en France.

Le 28 juin 2007 à Christchurch en Nouvelle-Zélande, l'Organisation des Nations unies pour l'éducation, la science et la culture (Unesco) a inscrit Bordeaux, Port de la lune, sur la liste du patrimoine mondial au titre d'ensemble urbain exceptionnel. La distinction de ce vaste périmètre de 1810 hectares était une première. La Commission du patrimoine mondial de l'Unesco n'avait encore jamais honoré un ensemble urbain de cette ampleur. Ceci lui a valu un succès touristique croissant de plus de 50% depuis cette date.

Bordeaux est en tête du classement des villes du monde à visiter en 2017 selon le classement de l'éditeur de guides Lonely Planet en récompensant les efforts faits pour « se réinventer », avec l'« impressionnante transformation des berges de la Garonne » et de sa rive droite.

Elle collectionne les labels et autres distinctions la plaçant parmi les métropoles mondiales les plus attractives. Elle figure parmi les cités « Frenchtech » pour l'innovation numérique, mais aussi parmi les villes européennes du sport, décerné par l'Association des capitales européennes du sport pour l'accueil d'événements comme le grand stade, la Solitaire du Figaro ou le marathon.

Son territoire est aussi classé auprès de nombreuses instances certifiant la qualité de vie du territoire comme le label « Ville et Territoire vélotouristiques » décerné par la Fédération française de cyclotourisme, en raison de la qualité de son offre touristique et cyclable.

De plus, depuis 2001, le label "Tourisme et handicaps" a été décerné à la Ville de Bordeaux et garantit l'accessibilité de ses sites touristiques et lieux publics (hôtels, plages, restaurants, musées, etc). Pour les 4 handicaps : moteur, visuel, auditif et mental. L'obtention du label peut porter sur une ou plusieurs familles de handicaps.

En 2011, le label a notamment été accordé pour 5 ans à la piscine du Grand Parc qui a été aménagée spécifiquement pour les personnes atteintes d'un handicap moteur ou mental. En 2017, le label a été remis à la Cité du vin, pour l'ensemble des types de handicaps.

Bordeaux est aussi classée Territoire bio par l'association de professionnels Abio Aquitaine.

Instaurés à l'initiative de l'Association des maires de France, les rubans du développement durable signalent un engagement tout aussi durable en faveur de l'environnement. Bordeaux a été une des premières villes à l'obtenir en 2008, mais, depuis, 137 rubans ont été octroyés ou renouvelés. Dans son palmarès 2020, le Conseil national de villes et villages fleuris a attribué trois fleurs à la ville de Bordeaux avec a trame verte à la fois paysagère, écologique et sociale.

Capitale mondiale du vin par ses châteaux et vignobles prestigieux du Bordelais qui arborent les coteaux de la Gironde, la ville est également considérée comme un des centres de la gastronomie et du tourisme d'affaires pour l'organisation de congrès internationaux. C'est également un pôle central et stratégique du secteur aéronautique, militaire et spatial regroupant plusieurs entreprises internationales telles que Dassault Aviation, Ariane

Group, Safran et Thalès . Important carrefour de connaissance par la recherche universitaire, elle abrite l'un des deux seuls laser mégajoule du monde, ainsi qu'un important pôle universitaire de près de 100 000 étudiants au sein de la métropole bordelaise

Pour ce qui concerne la santé

Le centre hospitalier universitaire de Bordeaux se place quant à lui en 2018 au second rang des CHU français au regard de l'activité. D'une capacité totale de 3,070 lits et places, il constitue le principal complexe hospitalier de l'agglomération bordelaise et de la région Nouvelle-Aquitaine. Employant un total de 14 049 personnes, le CHU de Bordeaux demeure le premier employeur de la région.

Le CHU de Bordeaux est l'un des sites français de référence concernant les prises en charge spécialisées de haute technicité telles que les transplantations d'organes, traitement des grands brûlés ou la chirurgie cardiaque. Il est le siège du groupement interrégional de recherche clinique et d'innovation Sud-Ouest Outre-Mer (GIRCI SOOM), qui associe les CHU de Bordeaux, Toulouse, Pointe-à-Pitre, Martinique et La Réunion ainsi que les centres régionaux de lutte contre le cancer, l'Institut Bergonié à Bordeaux et l'Institut Claudius-Regaud à Toulouse. Le CHU de Bordeaux est aussi acteur d'une coopération internationale avec des hôpitaux d'Espagne, du Québec, d'Arabie saoudite ou encore de Côte d'Ivoire. L'Hôpital Pellegrin et l'Hôpital Saint-André constituent les deux plus grands hôpitaux de la métropole.

En 2019, le magazine Le Point lui attribue la première place nationale dans son classement des établissements hospitaliers. Les sites hospitaliers du CHU de Bordeaux participent à la formation médicale, chirurgicale, pharmaceutique et odontologique de la région ainsi qu'à la recherche fondamentale en liaison avec les unités INSERM et CNRS. Le pôle formation du CHU de Bordeaux comprend une école de sages-femmes liée à l'université de Bordeaux. Il est constitué de 14 instituts de formation.

Une ville universitaire

L'université de Bordeaux compte plus de 50 000 étudiants et 4 000 enseignants-chercheurs dans les domaines des sciences humaines et sociales, des sciences de la vie, des sciences de la santé et des sciences et technologies. Il s'agit de la plus grande université de la région Nouvelle-Aquitaine.

Pour ce qui concerne le logement

En 2016, la métropole a vu son nombre de logements augmenter grâce aux nombreuses opérations immobilières et au développement de la ville. Ainsi, Bordeaux comptait 154 963 logements, selon l'INSEE dont 88,5 % de résidences principales, 4,6 % de résidences secondaires et 6,9 % de logements vacants. De plus, 31,9 % des Bordelais sont propriétaires de leur logement.

III - DONNÉES SOCIOLOGIQUES, DÉMOGRAPHIQUES ET ÉCONOMIQUES DU TERRITOIRE

1. Des données démographiques et sociologiques

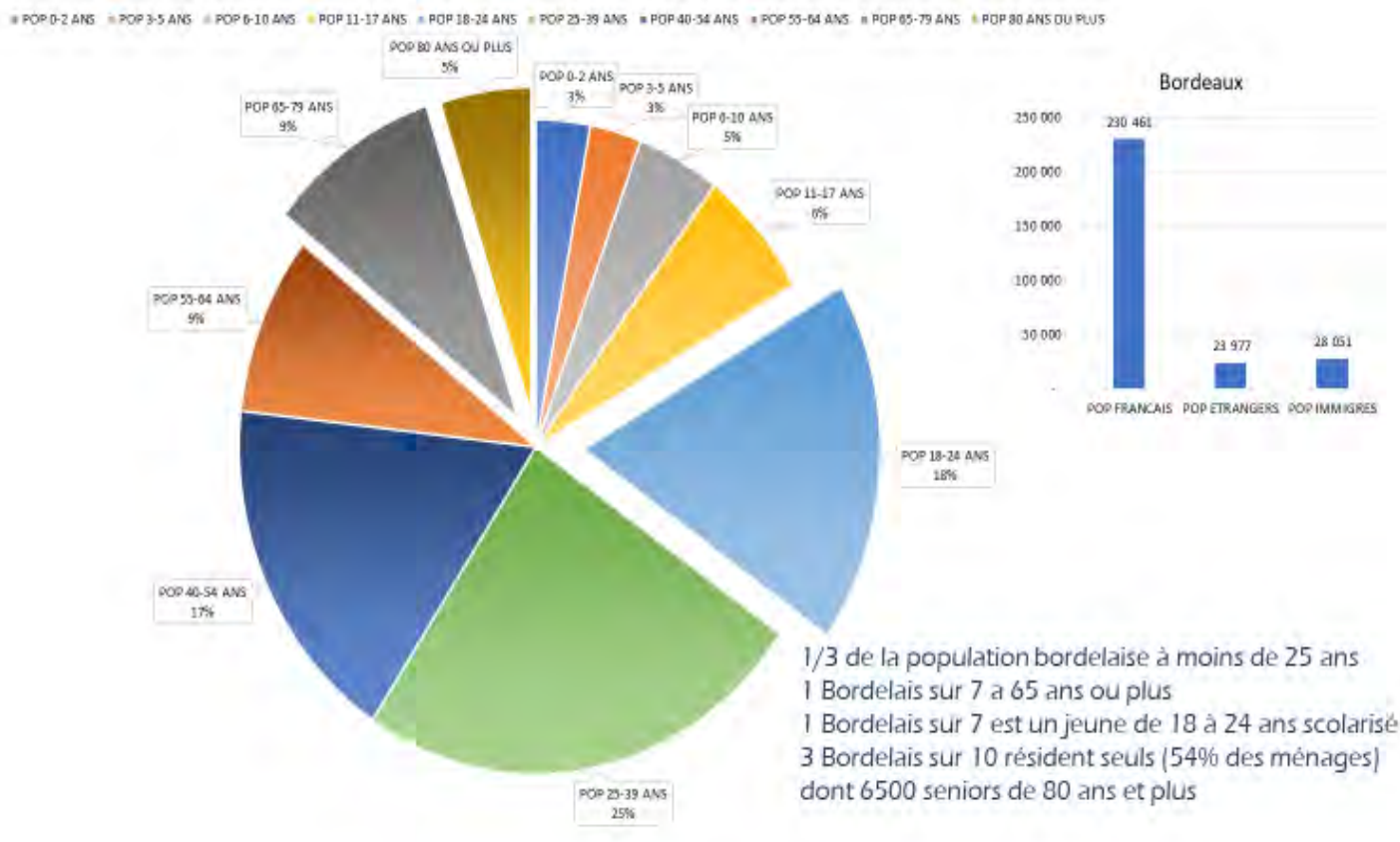
Au 1^{er} janvier 2018, elle est la neuvième commune de France par sa population avec 257 068 habitants (Variation de la population : taux annuel moyen entre 2013 et 2018, Bordeaux : 1,1 % ; Gironde : 1,2%, variation due au solde apparent des entrées sorties : taux annuel moyen entre 2013 et 2018 : Bordeaux 0,6% contre 1% en Gironde).

La ville est également le centre d'une métropole de 801 041 habitants (4^{ème} après la Métropole du Grand Paris, la Métropole d'Aix-Marseille-Provence, la Métropole européenne de Lille).

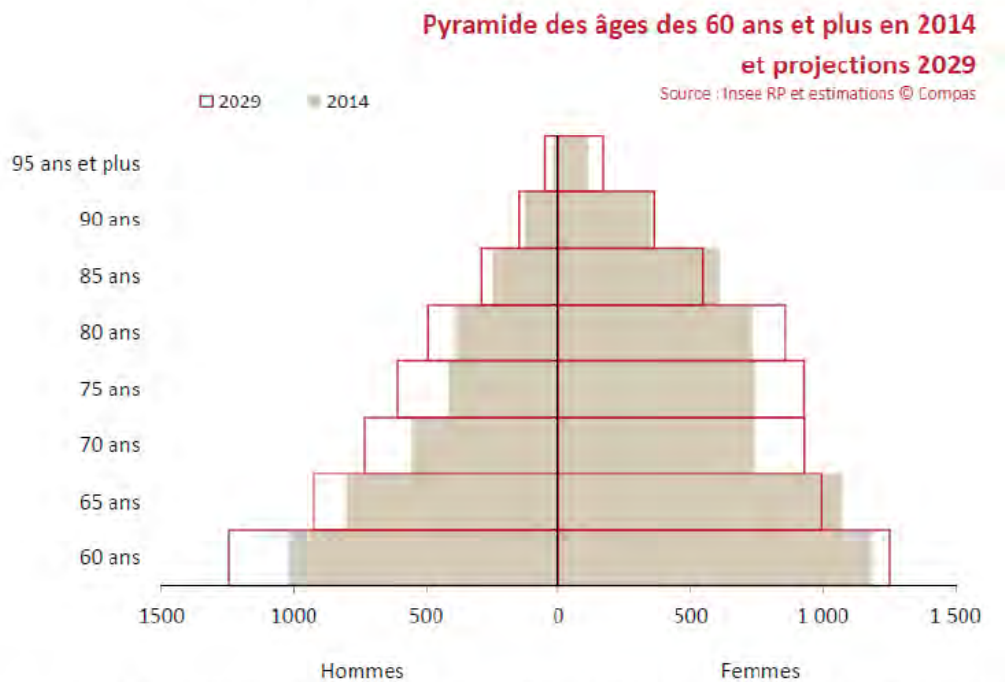
La population de la commune est relativement jeune. Le taux de personnes d'un âge supérieur à 60 ans (17,9 %) est en effet inférieur au taux national (21,6 %) et au taux départemental (21,4 %).

À l'instar des répartitions nationales et départementales, la population féminine de la commune est supérieure à la population masculine (119 724 hommes et 134712 femmes).

Structure de la population Bordelaise



L'augmentation de la population âgée sur Bordeaux va se poursuivre au cours des prochaines décennies : le nombre de personnes âgées de 60 ans et plus va augmenter



La répartition des personnes âgées selon le sexe suit la tendance nationale : le poids des femmes est supérieur à celui des hommes.

Toutes choses égales par ailleurs, considérant le vieillissement des cohortes de 40 à 59 ans, l'attractivité de Bordeaux et son offre dédiée aux seniors, la progression de 6000 bordelais de 60/74 ans en 10 ans, nous pouvons estimer que cette cohorte atteindra les 35 000 habitants à l'horizon 2030. Néanmoins la politique municipale en matière d'habitat et de rénovation urbaine influera sur la variation des populations. De même, les impacts de la crise sanitaire peuvent, pour un temps freiner la progression du solde migratoire, mais la richesse de l'offre de soins bordelaise restera un atout important dans le choix de ces générations.


La cohorte des 75 ans et plus englobe la génération de la seconde guerre mondiale. Par conséquent, elle a subi une baisse lors des derniers recensements. Ce phénomène devrait s'atténuer après le recensement de la population 2020 avec un retour à la hausse pour atteindre autour de 2030, 22 000 bordelais. Globalement la population des aînés bordelais (60 ans ou plus) pourrait représenter environ 21% de la population municipale à l'horizon 2030 contre 18,5% actuellement.

Deux ratios comparatifs :

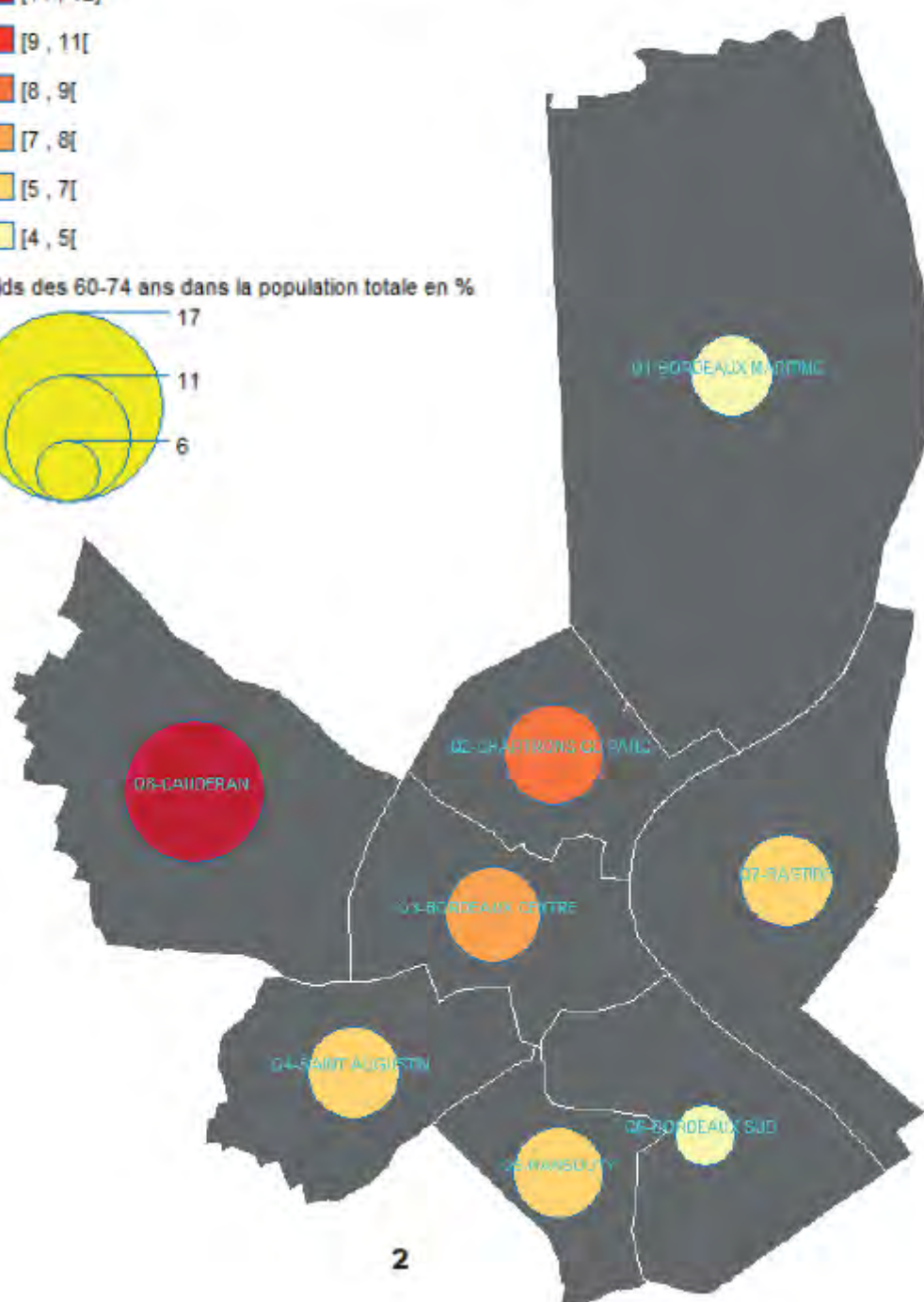
- Indice d'évolution des générations âgées (60/74 ans/75 ans et plus) :1,6
- Indice de vieillissement attendu (75/84 ans/85 ans et plus) :1,5

Poids des 60 ans et plus dans les quartiers

Poids des 75 ans et plus dans la population totale en %



Poids des 60-74 ans dans la population totale en %



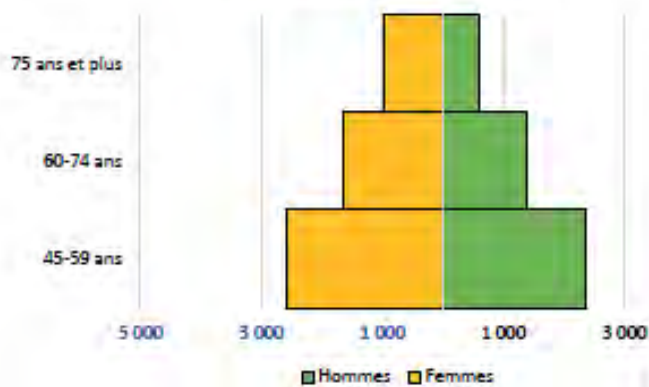
2

Focus sur l'évolution des générations âgées en fonction des quartiers (Recensement Insee 2017)

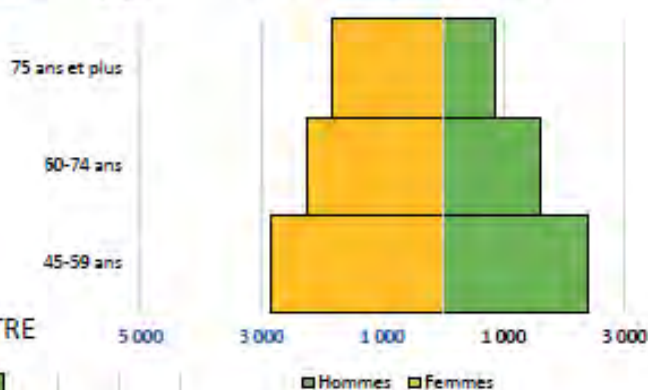
	Q1 - BORDEAUX MARITIME	Q2 - CHARTRONS GD PARC	Q3 - BORDEAUX CENTRE	Q4 - SAINT AUGUSTIN	Q5 - NANSOUTY	Q6 - BORDEAUX SUD	Q7 - BASTIDE	Q8 - CAUDERAN
Poids des 60-79 ans dans la population totale en %	11%	14%	14%	13%	13%	9%	12%	20%
Poids des 80 ans et plus dans la population totale en %	3%	6%	5%	5%	4%	3%	4%	8%
Indice d'Évolution des générations âgées (60-74 ans / 75 ans et plus)	1,9	1,4	1,5	1,7	1,7	1,8	2	1,4
Poids des personnes âgées de 80 ans et plus vivant seules en %	52%	51%	48%	44%	51%	55%	58%	52%
Evolution quinquennale de la population des 65 ans et plus	682	515	656	361	-232	163	-136	598
Taux de variation quinquennal de la population	32,40%	2,30%	0,60%	2,60%	-1,20%	3,10%	7,70%	4,40%
Taux de 65 ans et plus dans la population	10,80%	15,60%	14,80%	13,30%	13,00%	8,30%	12,40%	22,90%
Taux de variation quinquennale des 65-79 ans	35,40%	15,10%	17,60%	18,60%	2,20%	14,50%	-1,20%	14,40%
Taux de variation quinquennale des 80 ans et plus	7%	5%	1%	-3%	-22%	-8%	-15%	-5%
Taux de variation des 65 ans et plus	25,20%	11,20%	11,30%	10,40%	-7,00%	6,00%	-6,10%	6,60%

Pyramides des âges seniors

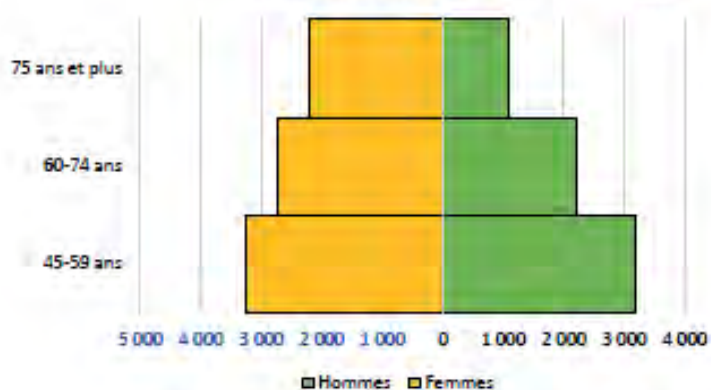
Q1-BORDEAUX MARITIME



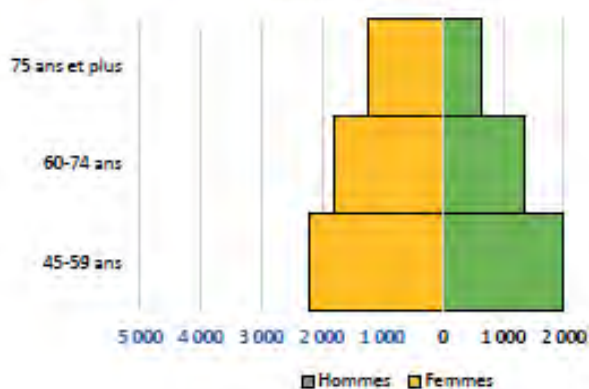
Q2-CHARTRONS GD PARC



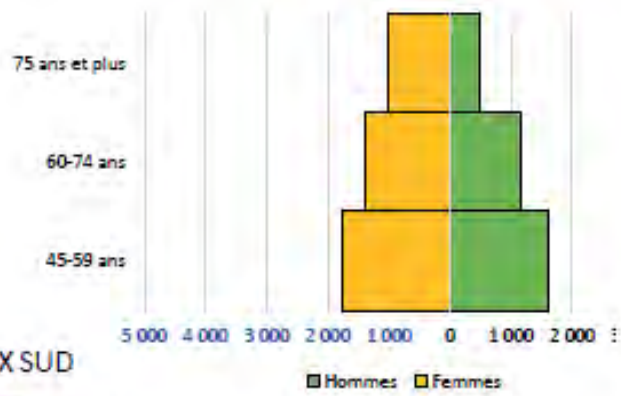
Q3-BORDEAUX CENTRE



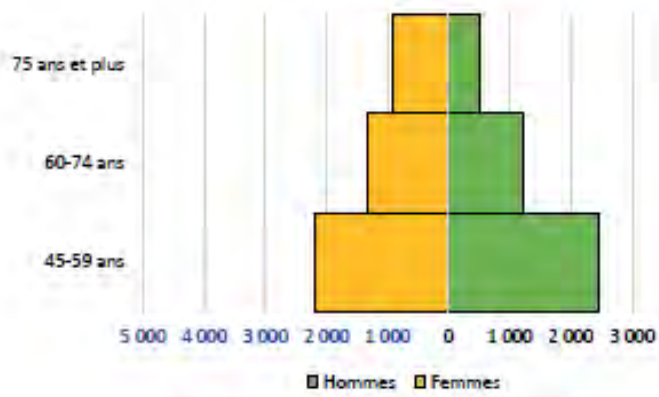
Q4-SAINT AUGUSTIN



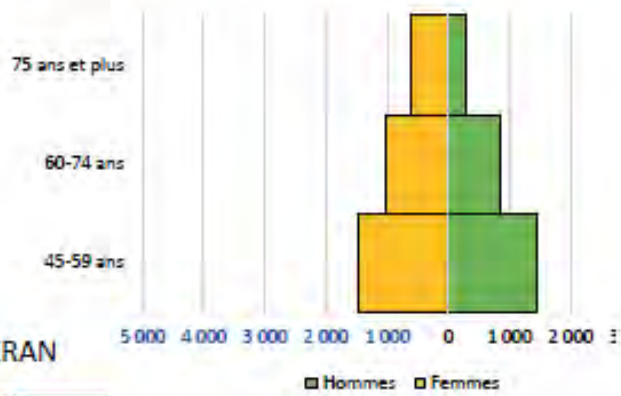
Q5-NANSOUTY



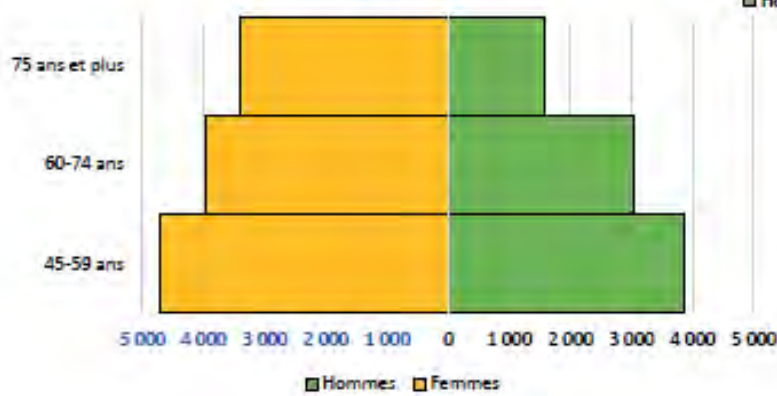
Q6-BORDEAUX SUD



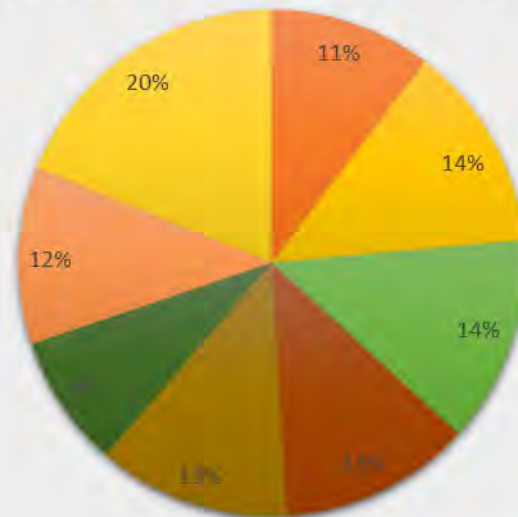
Q7-BASTIDE



Q8-CAUDERAN



Poids des 60-79 ans dans la population totale en %



Q1 - BORDEAUX MARITIME

Q2 - CHARTRONS GD PARC

Q3 - BORDEAUX CENTRE

Q4 - SAINT AUGUSTIN

Q5 - NANSOUTY

Q6 - BORDEAUX SUD

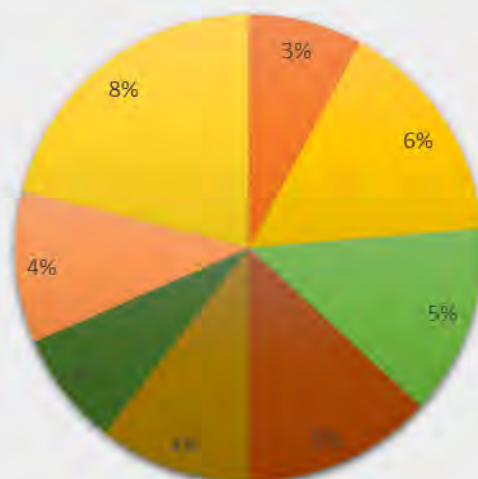
Q7 - BASTIDE

Q8 - CAUDERAN

La part des 60/79 ans est fortement représentée sur le quartier de Caudéran soit 20% de la population totale.

La part des 60/79 ans est plus faiblement représentée sur le quartier de Bordeaux sud soit 9% de la population totale.

Poids des 80 ans et plus dans la population totale en %



Q1 -
BORDEAUX MARITIME

Q2 - CHARTRONS GD PARC

Q3 -
BORDEAUX CENTRE

Q4 -
SAINT AUGUSTIN

Q5 - NANSOUTY

Q6 -
BORDEAUX SUD

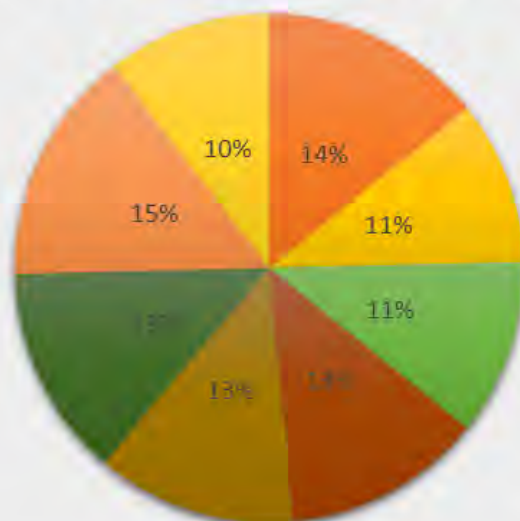
Q7 - BASTIDE

Q8 - CAUDERAN

La part des 80 ans et plus est également plus représentée sur le quartier de caudéran soit 8% de la population totale.

La part des 80 ans et plus est plus faiblement représentée soit 3% sur les quartiers de Bordeaux Maritime et de Bordeaux Sud.

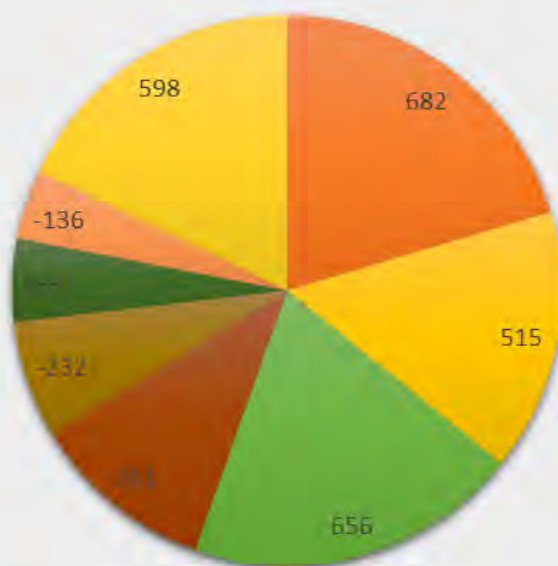
Indice d'Évolution des generations agees (60-74 ans / 75 ans et plus)



Q1 - BORDEAUX MARITIME Q2 - CHARTRONS GD PARC Q3 - BORDEAUX CENTRE Q4 - SAINT AUGUSTIN
Q5 - NANSOUTY Q6 - BORDEAUX SUD Q7 - BASTIDE Q8 - CAUDERAN

L'indice d'évolution des générations âgées (60/74 ans/75 ans et plus) est légèrement plus marqué sur le quartier de Bordeaux Bastide soit 15 %. Sur les autres quartiers l'indice d'évolution des générations âgées oscille entre 10 à 14%.

Evolution quinquennale de la population des 65 ans et plus

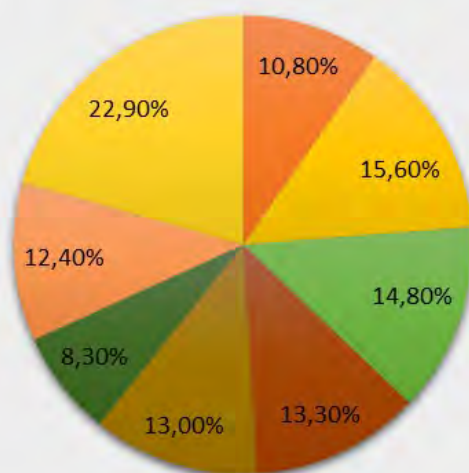


Q1 - BORDEAUX MARITIME	Q2 - CHARTRONS GD PARC	Q3 - BORDEAUX CENTRE	Q4 - SAINT AUGUSTIN
Q5 - NANSOUTY	Q6 - BORDEAUX SUD	Q7 - BASTIDE	Q8 - CAUDERAN

L'évolution quinquennale de la population des 65 ans et plus forte sur les quartiers Bordeaux Maritime (+682), suivie de près par le quartier Bordeaux Centre (+656) et les quartiers Caudéran (+598) et Chartrons Grand Parc (+515). Sur les quartiers Saint Augustin, Tauzin, Alphonse Dupeux (+361) et Bordeaux sud (+163), l'évolution est moins marquée.

Sur les quartiers Nansouty (- 232) et Bordeaux Bastide (-136), l'évolution quinquennale de la population des 65 ans est plus en légère régression.

Taux de 65 ans et plus dans la population

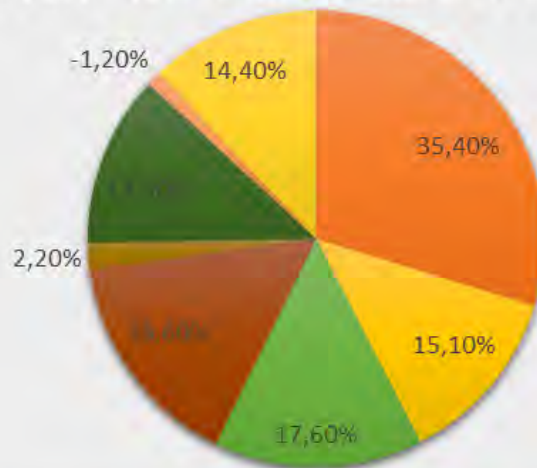


Q1 - BORDEAUX MARITIME	Q2 - CHARTRONS GD PARC	Q3 - BORDEAUX CENTRE	Q4 - SAINT AUGUSTIN
Q5 - NANSOUTY	Q6 - BORDEAUX SUD	Q7 - BASTIDE	Q8 - CAUDERAN

Le taux de 65 ans et plus dans la population totale est plus marquée sur le quartier de Caudéran (+22,90%).

Le taux de 65 ans et plus dans la population totale est plus faiblement marquée sur le quartier de Bordeaux Sud (8,30%). Pour ce qui concerne les autres quartiers ce taux oscille entre 10,80% et 15,60%.

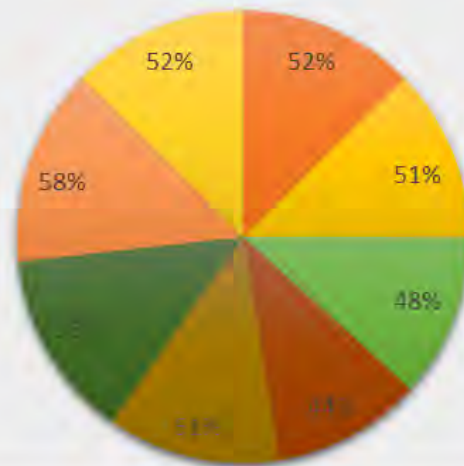
Taux de variation quinquennale des 65-79 ans



Q1 - BORDEAUX MARITIME	Q2 - CHARTRONS GD PARC	Q3 - BORDEAUX CENTRE	Q4 - SAINT AUGUSTIN
Q5 - NANSOUTY	Q6 - BORDEAUX SUD	Q7 - BASTIDE	Q8 - CAUDERAN

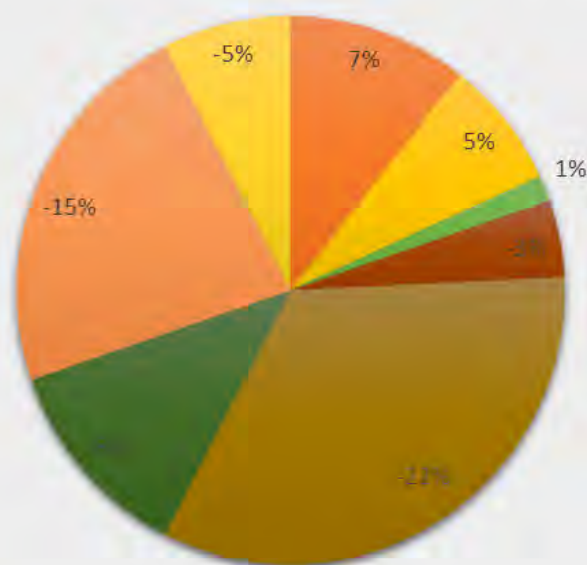
Le taux de variation quinquennale est plus important sur le quartier de Bordeaux Maritime (35,40%). Le taux de variation le plus faible est constaté sur le quartier Nansouty (2,20%). Sur le quartier Bordeaux Bastide, on observe une variation en négatif (-1,20%). Pour les autres quartiers, la variation oscille entre 14,40% et 18,60%.

Poids des personnes âgées de 80 ans et plus vivant seules en %



Le poids des personnes âgées de 80 ans et plus vivant seules le plus important (58%) est constaté sur le quartier Bordeaux Bastide. Sur les autres quartiers, il oscille entre 44% (Saint-Augustin), et 55 % (Bordeaux Sud).

Taux de variation quinquennale des 80 ans et plus



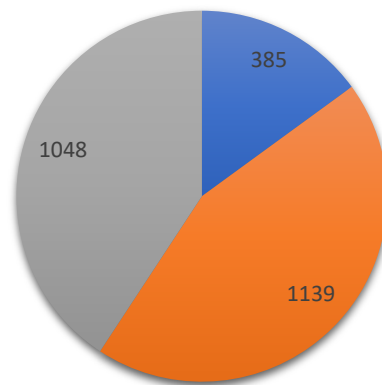
Q1 - BORDEAUX MARITIME	Q2 - CHARTRONS GD PARC	Q3 - BORDEAUX CENTRE	Q4 - SAINT AUGUSTIN
Q5 - NANSOUTY	Q6 - BORDEAUX SUD	Q7 - BASTIDE	Q8 - CAUDERAN

Le taux de variation quinquennale des 80 ans et plus marqué sur le quartier Bordeaux Maritime (7%). Pour les autres quartiers le taux est respectivement de 1% pour le quartier Bordeaux centre et de 5% pour le quartier Grand Parc Chartrons.

Pour les autres quartiers, le taux varie en baisse de 22% pour le quartier Nansouty, de 15% pour le quartier Bastide, de 8% pour le quartier Bordeaux Sud, de 5% pour le quartier Caudéran, de 3% pour le quartier Saint-Augustin.

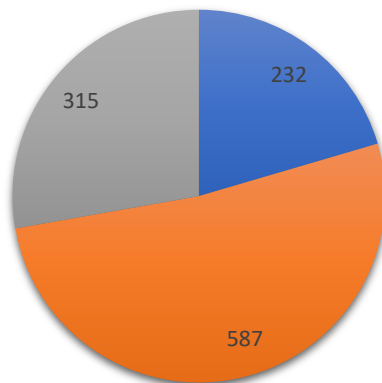
La perte d'autonomie sur le territoire communal

Estimation des personnes âgées dépendantes - GIR 1 à 3



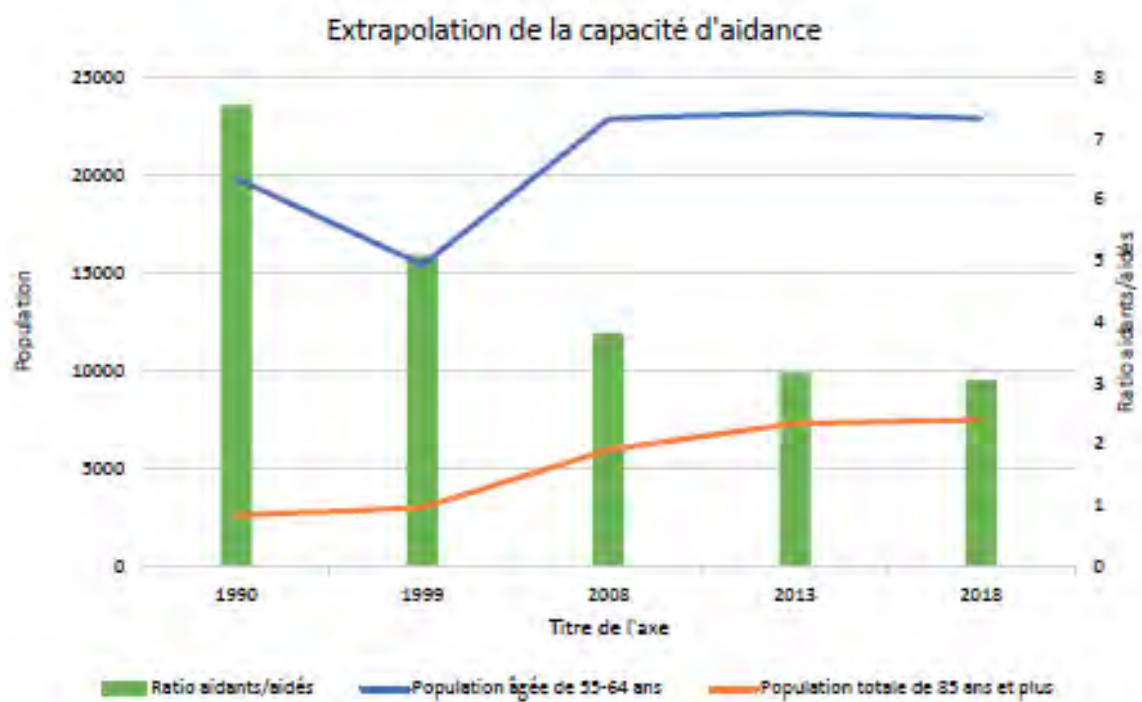
■ 70-79 ans - GIR 1 à 3 ■ 80-89 ans - GIR 1 à 3 ■ 90 ans et plus - GIR 1 à 3

Estimation des personnes âgées dépendantes - GIR 4



■ 70-79 ans - GIR 4 ■ 80-89 ans - GIR 4 ■ 90 ans et plus - GIR 4

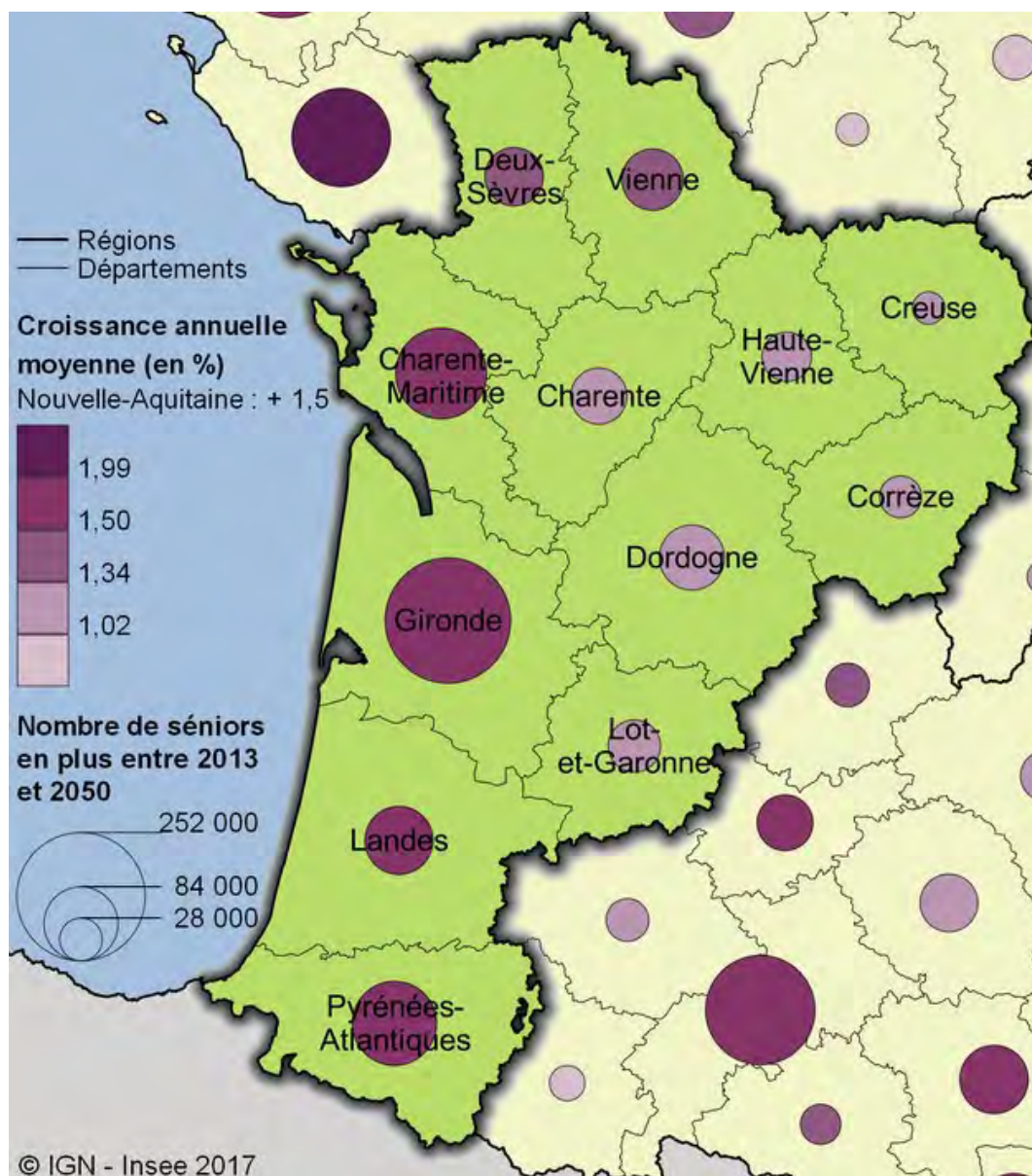
AIDANTS POTENTIELS



Le vieillissement démographique en Nouvelle Aquitaine

900 000 seniors en plus se répartissent dans tous les départements

Croissance annuelle moyenne des 65 ans ou plus par département entre 2013 et 2050



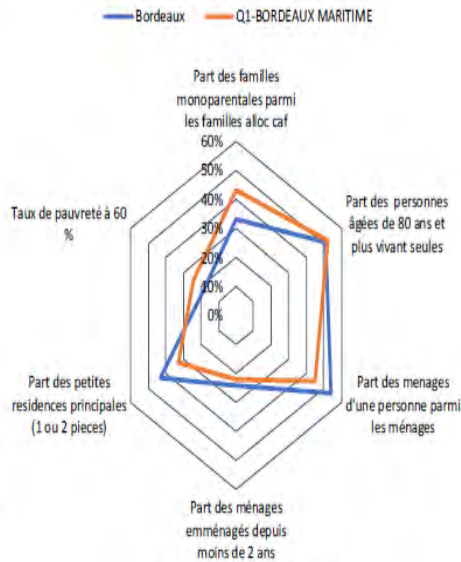
2050, la population de Nouvelle-Aquitaine gagnerait un million d'habitants par rapport à 2013, si les tendances démographiques récentes se poursuivaient. Cette croissance résulterait de migrations résidentielles favorables à la région, notamment en provenance de régions voisines et de l'Île-de-France. Le solde naturel freinerait cette croissance, conjuguant à la fois une baisse des naissances et une augmentation des décès.

Avec 900 000 Néo-Aquitains de 65 ans ou plus supplémentaires en 2050, la hausse de la population se concentrerait sur les seniors, notamment les plus âgés. La population augmenterait entre 2013 et 2050 dans tous les départements de la région, particulièrement ceux du littoral et la Vienne. Outre l'effet positif des migrations dans tous les départements, cette croissance serait aussi portée par un excédent naturel en Gironde et en Vienne. Les seniors seraient plus nombreux que les moins de 20 ans en 2050 dans les 12 départements

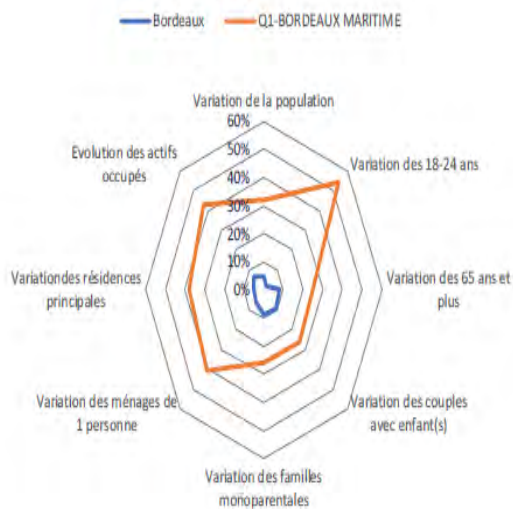
de la région. En Corrèze, Dordogne et Creuse, il y aurait même plus de deux séniors pour un jeune.

Bordeaux Maritime

Le quartier en 6 grandeurs



Variations quinquennales

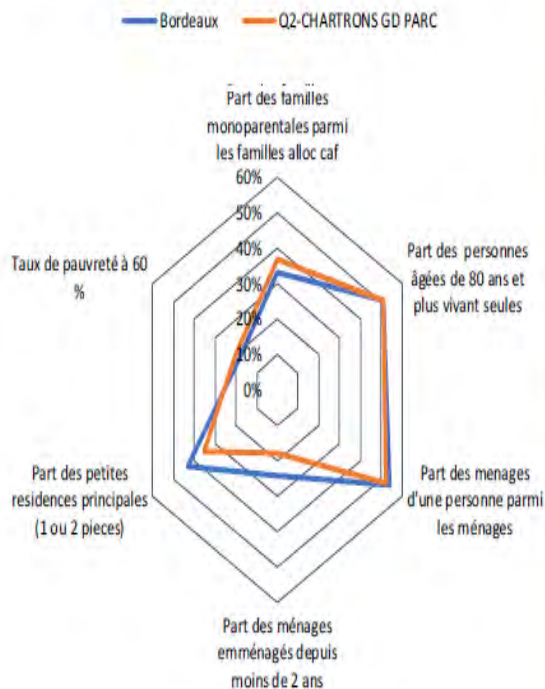


12

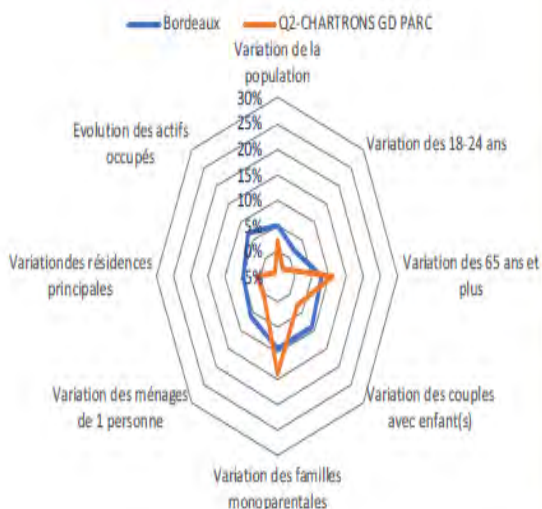
- 31 310 habitants ; +7670 habitants en 5 ans .
- Un quartier jeune avec 35% de moins de 25 ans.
- 11% de 65 ans et plus : augmentation attendu des 80 ans et plus.
- Arrivée de couples avec enfant(s) (39% des familles) et de monoparentaux (24% des familles) = + 600 [0 - 5 ans] en 5 ans.
- Un taux de scolarisation bas au-delà de 15 ans (16%)
- Parmi la population non-scolarisée, 27% ont un bas niveau de formation (Bordeaux 18%).
- 17 000 logements recensés dont 800 logements occasionnels
- 15 000 ménages pour 7600 familles et 6900 isolés résidentiels, dont 1200 jeunes de moins de 25 ans et près de 600 octogénaires et plus.
- Plus de 8500 ménages emménagés en moins de 5 ans
- 16 500 actifs de 15 à 64 ans pour 13 700 actifs en emploi.
- près de 1000 jeunes de 15 à 24 ans ni en emploi ni en formation.
- 1 salarié sur 5 est en contrat précaire et 1 salarié sur 6 est en temps partiel. Mais aussi 1000 indépendants non-salariés.
- Employés et ouvriers représentent 48% des habitants en emploi.
- +43% d'actifs occupés en 5 ans.
- 1158 chômeurs de longue durée (2ans et +) au 31/12/19.
- Niveau de vie médian du quartier : 1464 € (Bordeaux 1861 €) mais 1100 €/mois aux Aubiers.
- En 2018 , 1328 habitants étaient bénéficiaires de la CMU-C et 1462 étaient allocataires CAF dont le revenu se composait à 100% de prestations sociales.

Chartrons - Grand Parc - Jardin Public

Le quartier en 6 grandeurs



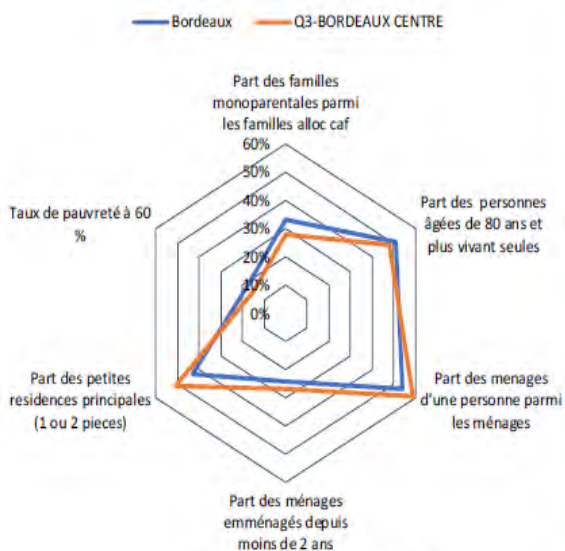
Variations quinquennales



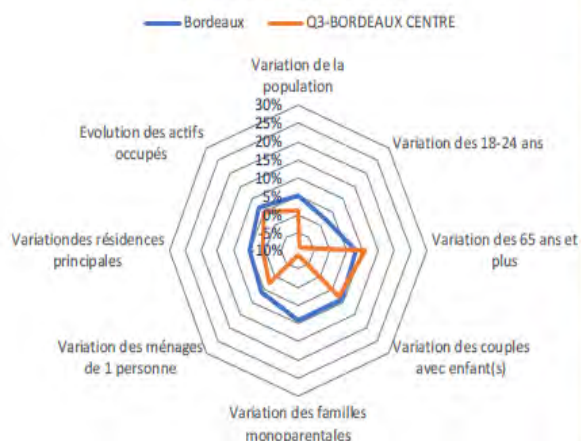
- 32 661 habitants : +743 habitants en 5 ans .
- Faible variation de la population et son vieillissement.
- 16% de 65 ans et plus (Bordeaux 14%) : +100 seniors / an en moyenne.
- Les couples avec enfant(s) progressent peu (+3% pour 38% des familles) à la différence des monoparentaux (+14% pour 23% des familles).
- 4600 étudiants de 15 ans et plus (17% de la population- Bdx 22%) pour 4100 scolaires de moins de 15 ans.
- Parmi la population non-scolarisée, 22% ont un bas niveau de formation (Bdx 18%) et 49% un haut niveau de formation (Bdx 52%).
- 19 500 logements recensés dont 1200 logements occasionnels
- 17 000 ménages pour 7600 familles et 8800 isolés résidentiels, dont 1500 jeunes de moins de 25 ans et près de 980 octogénaires et plus.
- 7900 emménagés de moins de 5 ans et 6000 depuis plus de 10 ans.
- 16 000 actifs de 15 à 64 ans pour 13 400 actifs en emploi mais 700 jeunes de 15 à 24 ans ni en emploi ni en formation.
- 1 salarié sur 5 est en contrat précaire et 1 salarié sur 5 est en temps partiel. Mais aussi 1500 indépendants non-salariés.
- Parmi les habitants en emploi, 35% d'ouvriers et employés pour 29% de cadre et professions intellectuelles supérieures. Mais -4% d'actifs occupés en 5 ans.
- Niveau de vie médian du quartier : 1828 € / mois (Bordeaux 1861 €) mais n'excède pas 1400 €/mois au Grand Parc.
- En 2018 , 3255 habitants étaient bénéficiaires de la CMU-C et 1478 étaient allocataires CAF dont le revenu se composait à 100% de prestations sociales.

Bordeaux Centre

Le quartier en 6 grandeurs



Variations quinquennales

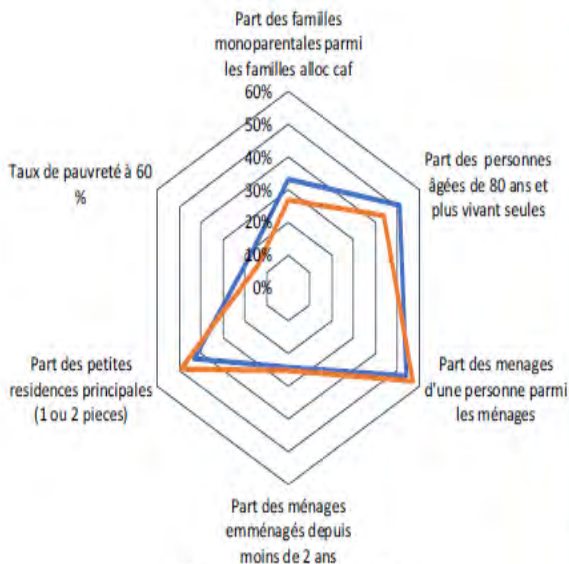


- 43 741 habitants : +251 habitants en 5 ans .
- Stagnation de la démographie et baisse des moins de 25 ans..
- 15% de 65 ans et plus (Bordeaux 14%) : +130 seniors / an en moyenne.
- 26 000 ménages pour 9300 familles et 15000 isolés résidentiels, dont 4700 jeunes de moins de 25 ans et près de 1100 octogénaires et plus.
- Les couples avec enfant(s) progressent (+8% / 33% des familles) à la différence des monoparentaux (-9% / 14% des familles).
- 10 000 étudiant de 15 ans et plus (26% de la pop. - Bdx 22%) et 3600 scolaires de moins de 15 ans.
- 64% de hauts niveaux de formation (Bdx 52%) parmi la population non-scolarisée.
- 30 000 logements recensés dont 2000 logements occasionnels.
- 14800 emménagés de moins de 5 ans et 6700 depuis plus de 9 ans.
- 22 300 actifs de 15 à 64 ans pour 19 200 actifs en emploi et 900 jeunes de 15 à 24 ans ni en emploi ni en formation.
- 22% des 15400 salariés sont en contrats précaires et 18% en temps partiel. Mais aussi 2700 indépendants non-salariés.
- Parmi les actifs occupés, 25% d'ouvriers et employés pour 39% de cadre et professions intellectuelles supérieures. +4,5% d'actifs occupés en 5 ans.
- Niveau de vie médian du quartier : 2059 € / mois (Bordeaux 1861 €). Une tension inter-décile très élevée : 4,6.
- En 2018 , 1647 habitants étaient bénéficiaires de la CMU-C et 1876 étaient allocataires CAF dont le revenu se composait à 100% de prestations sociales.

Saint-Augustin - Tauzin - Alphonse Dupeux

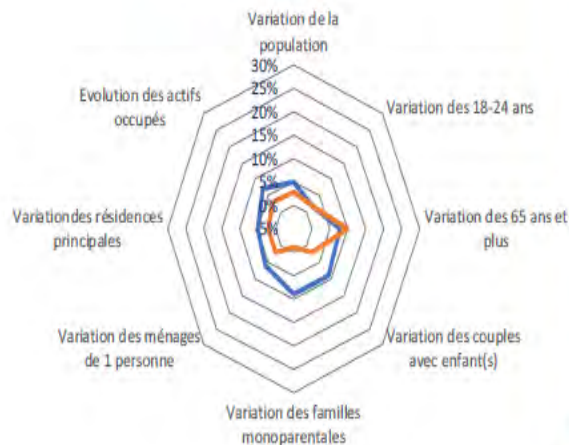
Le quartier en 6 grandeurs

— Bordeaux — Q4-SAINT AUGUSTIN



Variations quinquennales

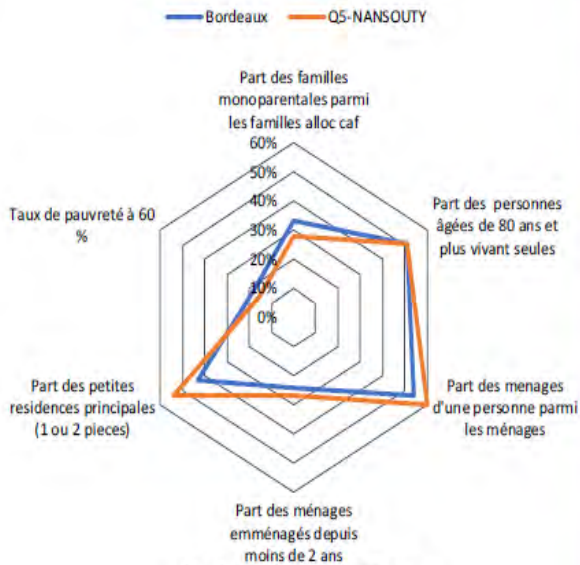
— Bordeaux — Q4-SAINT AUGUSTIN



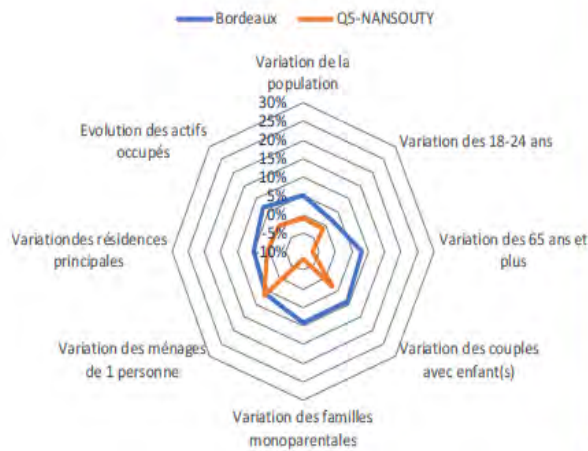
- 28 852 habitants : +740 habitants en 5 ans .
- Une progression démographique ralentie et léger vieillissement.
- 13% de 65 ans et plus (Bordeaux 14%) et 21,5% de moins de 20 ans (BDX : 21,6%).
- 16 200 ménages pour 6200 familles et 9200 isolés résidentiels, dont 3600 jeunes de moins de 25 ans et près de 600 octogénaires et plus.
- Les couples avec enfant(s) progressent (+2,4% / 36% des familles) à la différence des monoparentaux (-1% / 14% des familles). 2500 scolaires de moins de 15 ans.
- 30% de la population de 15 ans ou plus (7500) est scolarisée.
- 58% de hauts niveaux de formation parmi la population non-scolarisée, 58% (Bordeaux 52%).
- 18 000 logements recensés dont 900 logements occasionnels.
- 9200 emménagés de moins de 5 ans et 4600 depuis plus de 9 ans.
- 14 500 actifs de 15 à 64 ans pour 12 800 actifs en emploi et 500 jeunes de 15 à 24 ans ni en emploi ni en formation.
- 26% des 11 000 salariés sont en contrats précaires et 19% en temps partiel. Mais aussi 1300 indépendants non-salariés.
- Parmi les actifs occupés, 29% d'ouvriers et employés pour 39% de cadre et professions intellectuelles supérieures. +3% d'actifs occupés en 5 ans.
- Niveau de vie médian du quartier : 1999 € / mois (Bordeaux 1861 €).
- En 2018 , 1045 habitants étaient bénéficiaires de la CMU-C et 1175 étaient allocataires CAF dont le revenu se composait à 100% de prestations sociales.

Nansouty - Saint-Genès

Le quartier en 6 grandeurs



Variations quinquennales

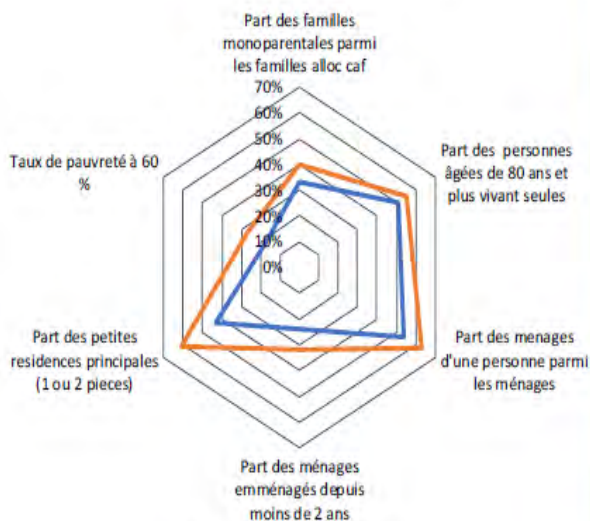


- 23 679 habitants : baisse de -291 habitants en 5 ans notamment parmi les seniors de 65 ans et plus (-232) et les 0-5 ans (-106).
- Les moins de 20 ans se maintiennent néanmoins à 22% de la population du quartier.
- 13 700 ménages pour 4800 familles et 8300 isolés résidentiels, dont 3500 jeunes de moins de 25 ans et 500 octogénaires et plus.
- Les couples avec enfant(s) progressent faiblement (+3,5% / 39% des familles) à la différence des monoparentaux (-8% / 16% des familles). 2400 scolaires de moins de 15 ans.
- 30% de la population de 15 ans ou plus (6200) est scolarisé.
- 58% de hauts niveaux de formation parmi la population non-scolarisée (Bordeaux 52%).
- 15 500 logements recensés dont 600 logements occasionnels
- 8000 emménagés de moins de 5 ans et 3800 depuis plus de 9 ans.
- 11 500 actifs de 15 à 64 ans pour 9700 actifs en emploi et 600 jeunes de 15 à 24 ans ni en emploi ni en formation.
- 24% des 8200 salariés sont en contrats précaires et 20% en temps partiel. Mais aussi 1100 indépendants non-salariés.
- Parmi les actifs occupés, 31% d'ouvriers et employés pour 37% de cadre et professions intellectuelles supérieures.
- Niveau de vie médian du quartier : 1926 € / mois (Bordeaux 1861 €). Une tension inter-décile élevée : 4,3.
- En 2018, 1121 habitants étaient bénéficiaires de la CMU-C et 1009 étaient allocataires CAF dont le revenu se composait à 100% de prestations sociales.

Bordeaux Sud

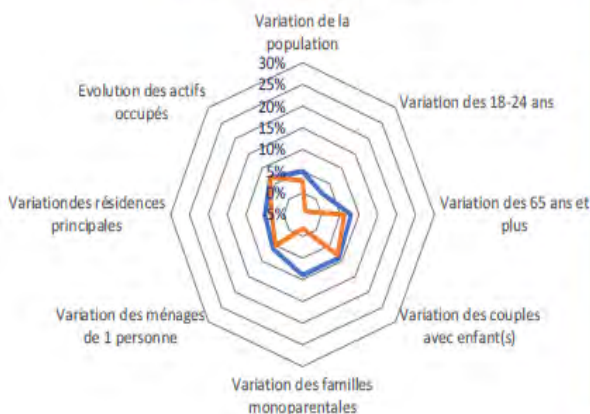
Le quartier en 6 grandeurs

— Bordeaux — Q6-BORDEAUX SUD



Variations quinquennales

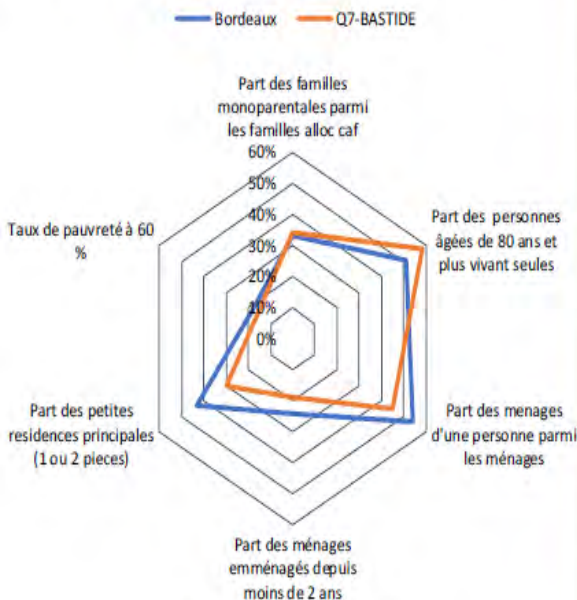
— Bordeaux — Q6-BORDEAUX SUD



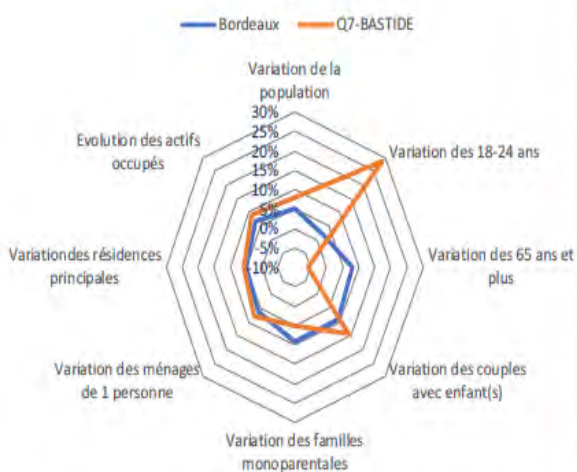
- 35 074 habitants : +1040 habitants en 5 ans malgré une baisse de la progression de la cohorte des 18-24 ans (-365 hab.).
- Un quartier très jeune avec 41% de moins de 25 ans. Les 18-24 ans représentent 28% (9945 Hab.) de la population du quartier.
- Une population sénior faible (8%) et diffuse.
- 22 000 ménages pour 6600 familles et 13 600 isolés résidentiels, dont 5500 jeunes de moins de 25 ans et plus de 500 octogénaires et plus. 2700 scolaires de moins de 15 ans.
- +7,7% de couples avec enfant(s) en 5 ans (32% des familles) et une baisse quinquennale de 2% des monoparentaux (21% des familles).
- 32% de la population de 15 ans ou plus (9900) est scolarisé.
- 48% de hauts niveaux de formation parmi la population non-scolarisée (Bordeaux 52%).
- 24 400 logements recensés dont près de 900 logements occasionnels et près de 10 000 logements de moins de 40m².
- Plus de 14 000 ménages emménagés en moins de 5 ans
- 18 200 actifs de 15 à 64 ans pour 14 500 actifs en emploi mais 1300 jeunes de 15 à 24 ans ni en emploi ni en formation.
- 29% des 12500 salariés en contrat précaire et 22% sont en temps partiel. Mais aussi 1500 indépendants non-salariés.
- Employés et ouvriers représentent 40% des habitants en emploi contre 26% pour les cadres et professions supérieures.
- Niveau de vie médian du quartier : 1455 € (Bordeaux 1861 €).
- En 2018, 3436 habitants étaient bénéficiaires de la CMU-C et 2560 étaient allocataires CAF dont le revenu se composait à 100% de prestations sociales.

La Bastide

Le quartier en 6 grandeurs



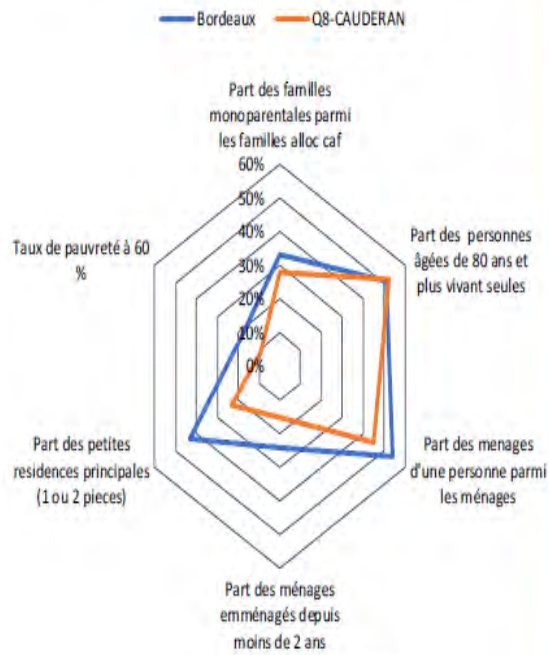
Variations quinquennales



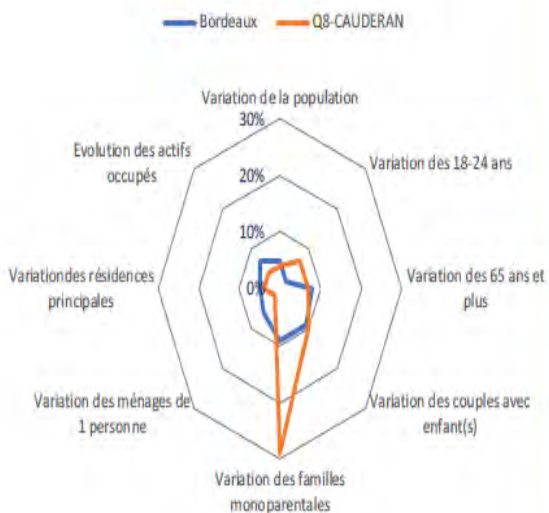
- 16 954 habitants : +1213 habitants en 5 ans dont 470 jeunes de 18-24 ans, cohorte à la hausse la plus élevée.
- Un quartier jeune composé de 25% de moins de 20 ans mais où la population potentiellement active reste majoritaire (52% de 25-64 ans).
- Une population sénior (12%) en baisse (-136 habitants en 5 ans).
- 8200 ménages pour 4200 familles et 3600 isolés résidentiels dont 700 jeunes de moins de 25 ans et près de 400 octogénaires et plus.
- +13,7% de couples avec enfant(s) en 5 ans (40% des familles) et une hausse quinquennale de 5% des monoparentaux (22% des familles), 2300 scolaires de moins de 15 ans.
- 16% des 15 ans et plus (2300) est scolarisé
- 43% des habitants non-scolarisés ont un haut niveau de formation
- Plus de 3900 ménages (47% des ménages) emménagés depuis moins de 5 ans et 2700 depuis plus de 9 ans.
- 9000 logements recensés dont 1400 résidences principales de moins de 40m².
- 8800 actifs de 15 à 64 ans pour 7200 actifs en emploi (+9% en 5 ans) mais 400 jeunes de 15 à 24 ans ni en emploi ni en formation.
- 19% des 6200 salariés sont en contrat précaire et 20% sont en temps partiel. Mais aussi 650 indépendants non-salariés.
- Employés et ouvriers représentent 39% des habitants en emploi contre 25% pour les cadres et professions supérieures.
- Le niveau de vie médian du quartier, 1667 €, masque celui, très faible, de la cité de la Benaugue (1103 €).
- En 2018, 1662 habitants étaient bénéficiaires de la CMU-C et 818 allocataires CAF avaient un revenu composé à 100% de prestations..

Caudéran

Le quartier en 6 grandeurs



Variations quinquennales



- Population de 42 165 habitants : +1782 habitants en 5 ans (+4,4%).
- +600 65 ans et plus (soit 23% de la pop^o) en 5 ans (+6,6% - Bdx : 7,7%) Dans le même temps +700 (+8%) moins de 20 ans (21% de la pop^o).
- 11 200 familles parmi 21 100 ménages où les couples avec enfant(s) progressent (+9,6% / 40% des familles) mais surtout les monoparentaux (+29,5%) pour représenter désormais 19% des familles. Néanmoins, 45% des ménages (9600) se composent d'une personne dont 1800 sont âgées de 80 ans ou plus.
- 5200 scolarisés de moins de 15 ans et 4500 de 15 ans ou plus illustre un quartier familial où le taux de hauts niveaux de formation est relativement élevé : 53%.
- 23 000 logements recensés dont 700 résidences secondaires ou logements occasionnels.
- 8300 emménagés de moins de 5 ans et 9200 depuis plus de 9 ans. Mais 2100 résidences principales de moins de 40m².
- 20 000 actifs de 15 à 64 ans pour 17 700 actifs en emploi et 600 jeunes de 15 à 24 ans ni en emploi ni en formation.
- 13% des 14 700 salariés sont en contrats précaires et 14% en temps partiel. Mais aussi 1900 indépendants non-salariés.
- Mixité parmi les actifs occupés : 30% d'ouvriers et employés, 28% d'emplois intermédiaires, 34% de cadre et professions intellectuelles supérieures.
- Niveau de vie médian du quartier : 2200 € / mois (Bordeaux 1861 €).
- En 2018 , 1009 habitants étaient bénéficiaires de la CMU-C et 854 étaient allocataires CAF dont le revenu se composait à 100% de prestations sociales.

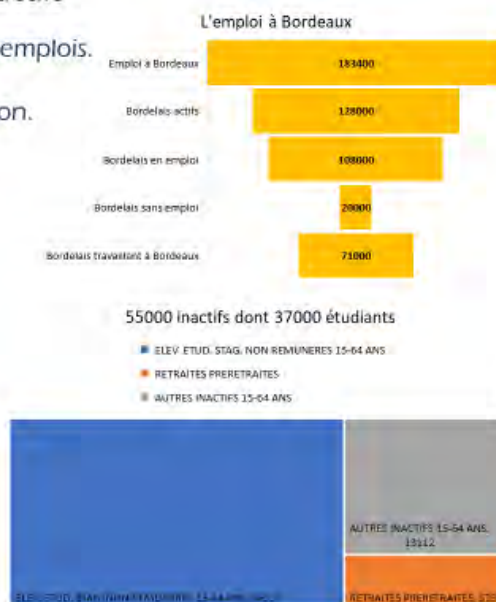
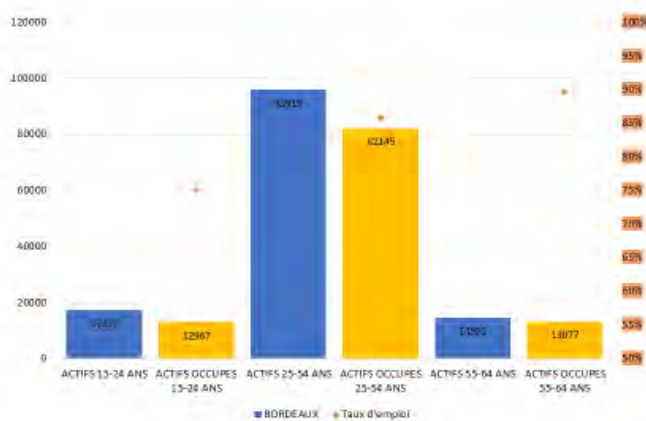
2. Des données économiques

En 2011, le nombre total d'actifs dans la commune de Bordeaux était de 118 959, se répartissant dans les divers secteurs économiques comme suit :

Répartition de l'emploi				
	Tertiaire	Industrie	Construction	Agriculture
Bordeaux	91,2 %	4,7 %	3,8 %	0,3 %
Moyenne nationale	77 %	13,2 %	6,9 %	2,8 %

Emploi, actifs et inactifs

- Nombre d'emplois à Bordeaux : +11% en 5 ans / +18400 emplois.
- Bordelais actifs 15-64 ans : +7% en 5 ans.
- 6 000 Bordelais de 15 à 24 ans ni en emploi ni en formation.



Les grandes catégories socioprofessionnelles des Bordelais en emploi

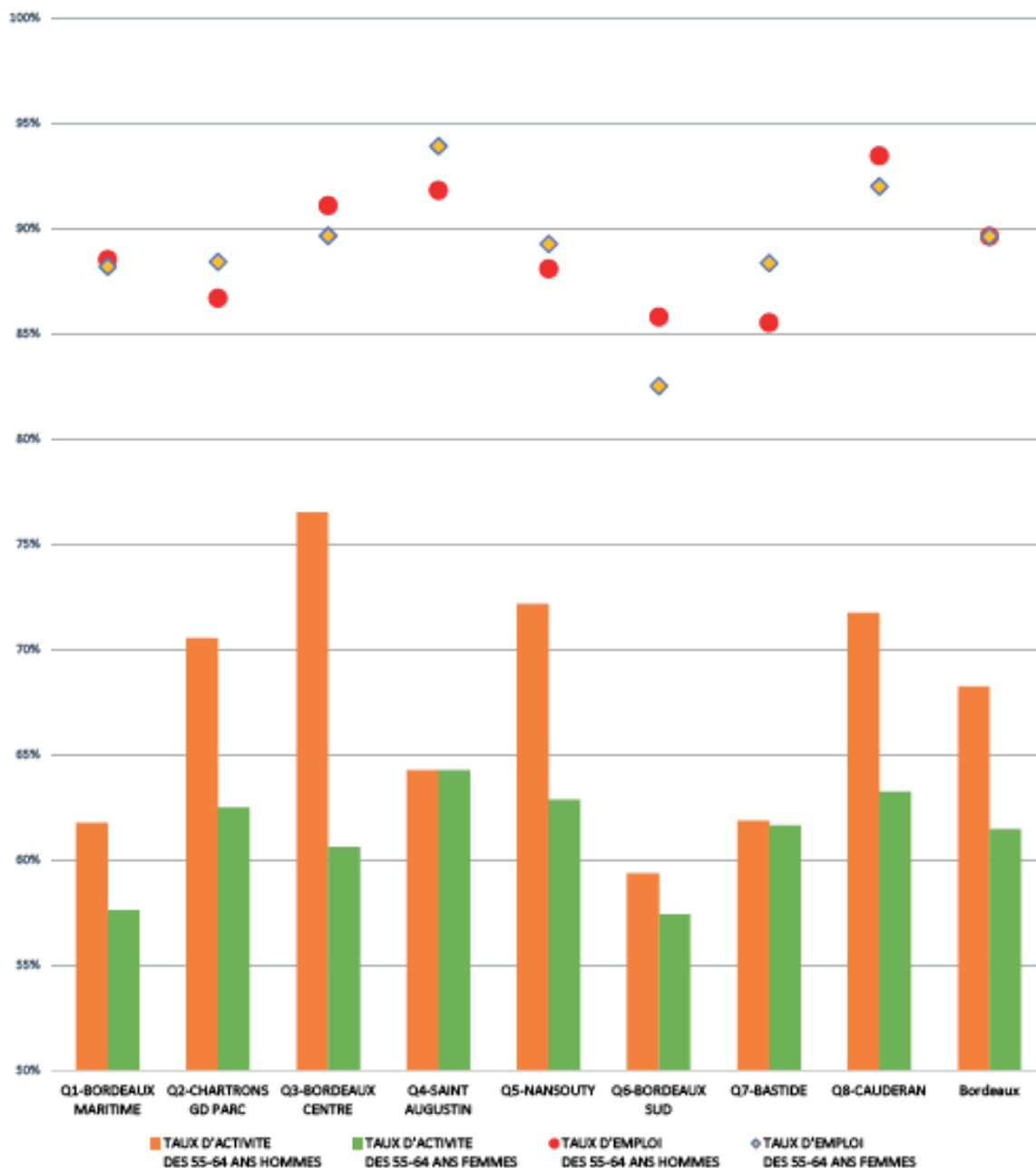


Une prédominance accrue des professions intellectuelles supérieures et cadres mais aussi des artisans et auto-entrepreneurs

ACTIVITÉ DES 55-64 ANS

Taux d'activité : Part de la population active de la cohorte parmi la population de la cohorte

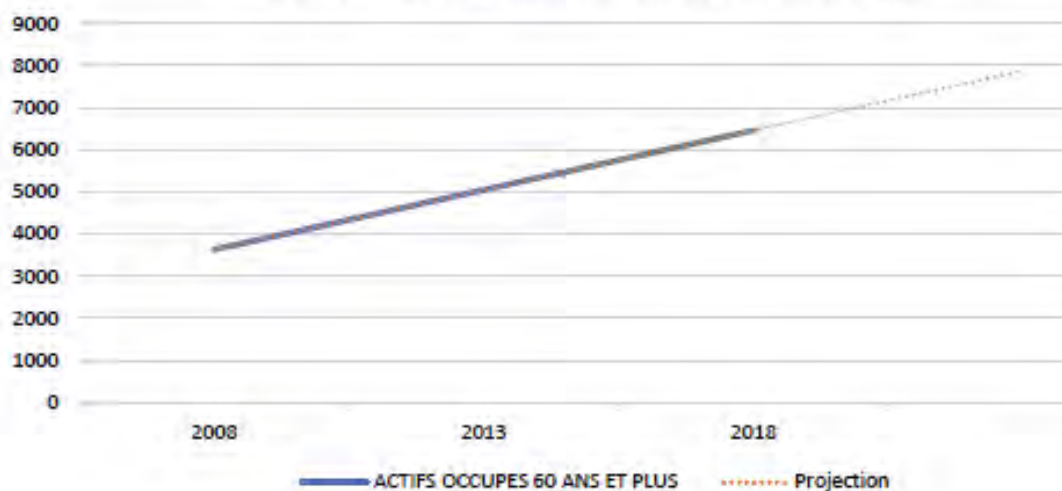
Taux d'emploi : part de la population active occupée parmi la population active.

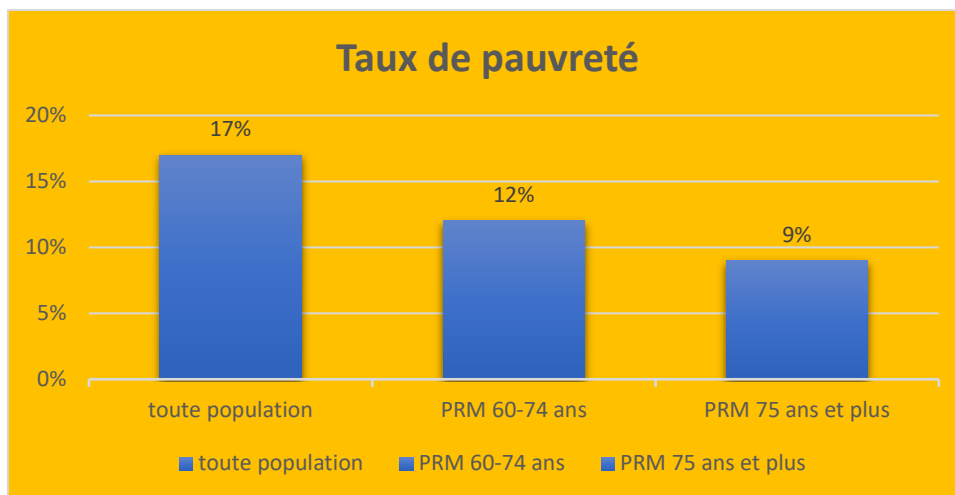


INSEE - RP 2017	HOMMES 55-64 ANS	FEMMES 55-64 ANS	ACTIFS 55-64 ANS HOMMES	ACTIFS 55-64 ANS FEMMES	ACTIFS OCCUPES 55-64 ANS HOMMES	ACTIFS OCCUPES 55-64 ANS FEMMES
BORDEAUX MARITIME	1297	1425	801	821	709	724
CHARTRONS GD PARC	1320	1712	931	1070	807	946
BORDEAUX CENTRE	1627	1912	1245	1159	1134	1039
SAINT AUGUSTIN	1083	1354	696	870	639	817
NANSOUTY	988	1007	713	633	628	565
BORDEAUX SUD	1221	1155	725	663	622	547
BASTIDE	703	808	435	498	372	440
CAUDERAN	2190	2784	1571	1761	1468	1620
BORDEAUX	10429	12157	7117	7474	6378	6698

6178 demandeurs d'emploi de 50 ans ou plus, de catégories A, B ou C au 30/06/2021 (5805 au 31/12/2019).

8000 ACTIFS OCCUPES 60 ANS ET PLUS EN 2023





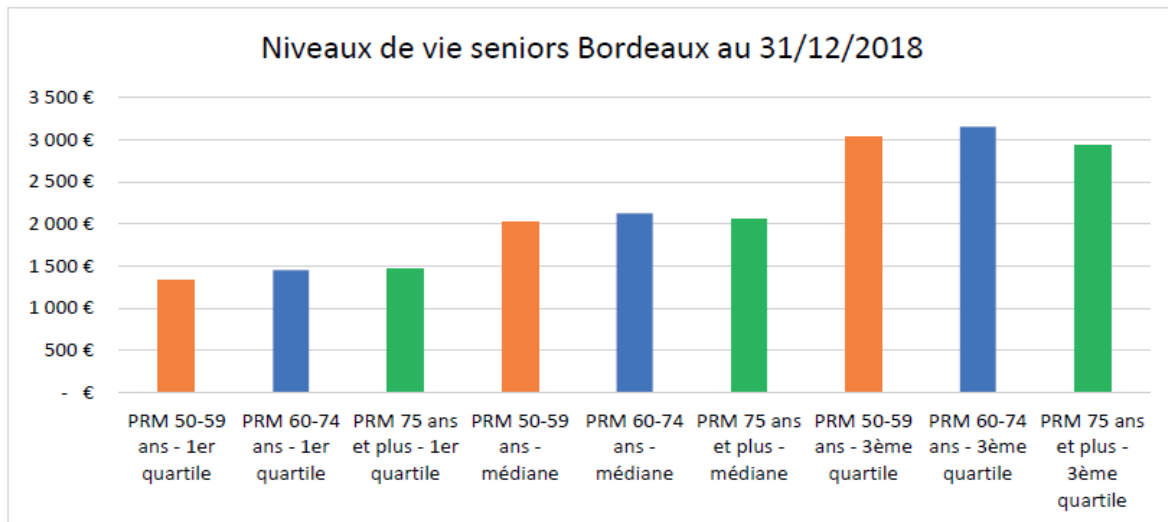
À Bordeaux, Au 31/12/2017, le niveau de vie des 10% les plus pauvres atteignait 871 €/ mois (FRANCE : 935 €). A la même date, le niveau de vie plancher des 10% les plus riches s'établissait à 3832 €/mois (FRANCE : 3197 €/mois), soit un rapport de 4,4. (FRANCE 3,4°)
 En cinq ans, le niveau de vie du premier décile a progressé de 73 €, le niveau de vie médian de 210 €, le 9ème décile de 320 €

En euros	Niveau de vie - 1er décile 2017	Niveau de vie - médiane (infra) 2017	Niveau de vie - 9ème décile 2017
Q1-BORDEAUX MARITIME	789	1464	2604
Q2-CHARTRONS GD PARC	888	1828	3731
Q3-BORDEAUX CENTRE	934	2059	4332
Q4-SAINT AUGUSTIN	957	1999	3755
Q5-NANSOUTY	881	1926	3779
Q6-BORDEAUX SUD	699	1455	2818
Q7-BASTIDE	831	1667	2971
Q8-CAUDERAN	1135	2200	4387
Ensemble	908	1861	3661

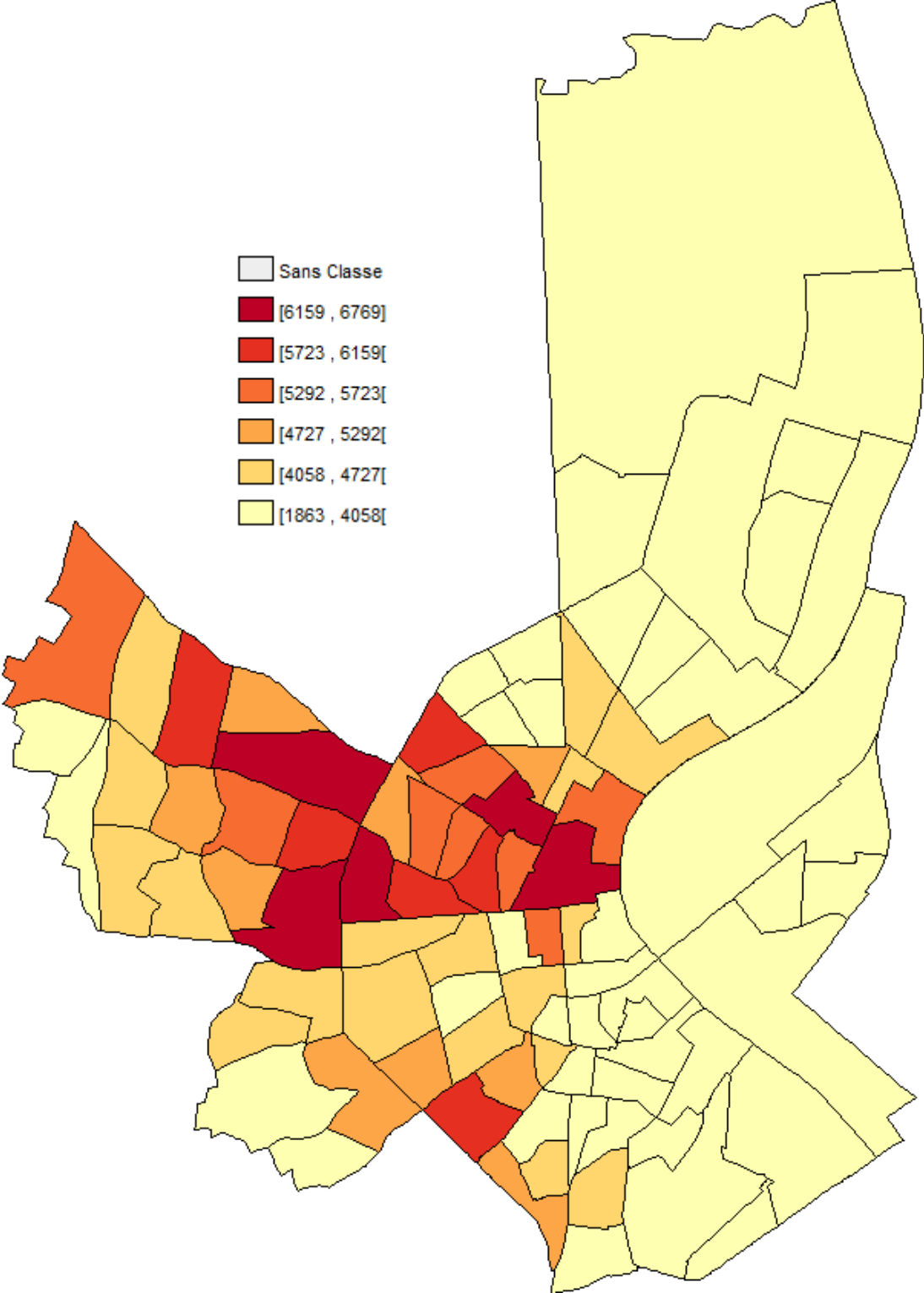
En 2018	Niveau de vie PRM 60-74 ans - 1er décile	Niveau de vie PRM 60-74 ans - 9ème décile	Niveau de vie PRM 60-74 ans - médiane	Niveau de vie PRM 75 ans et plus - 1er décile	Niveau de vie PRM 75 ans et plus - 9ème décile	Niveau de vie PRM 75 ans et plus - médiane
---------	--	---	---------------------------------------	---	--	--

Bordeaux 1016 € 4668 € 2108 € 1082 € 4043 € 2033 €

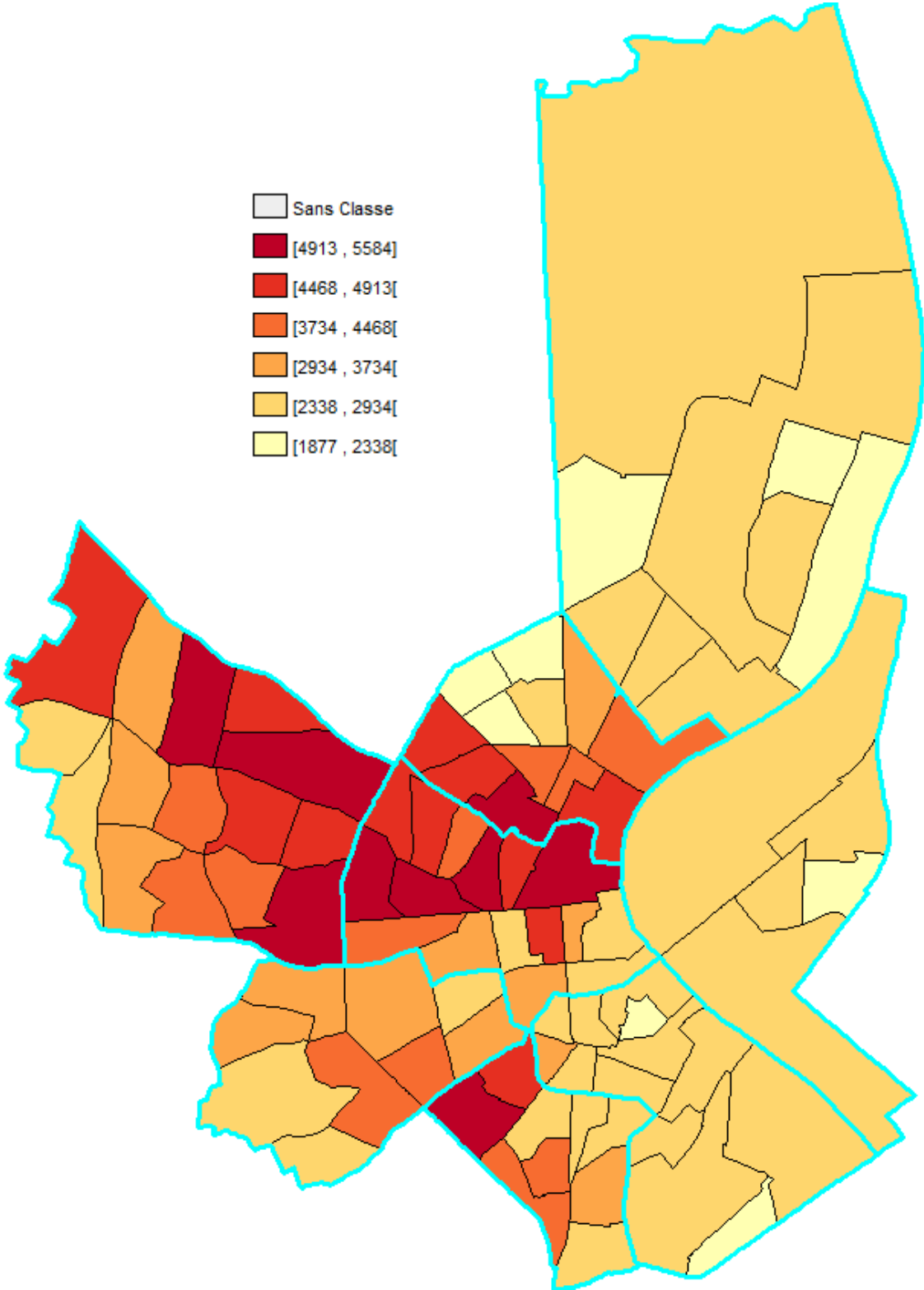
RESSOURCES

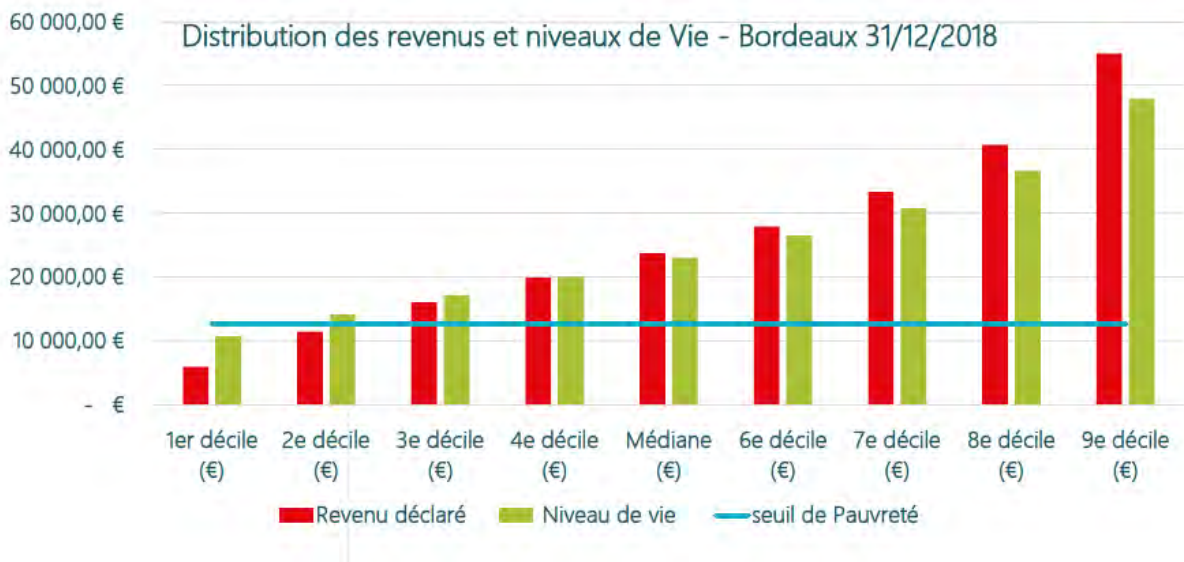


Revenu déclaré (moyenne mensuelle) du 9ème décile au 31/12/2016 en euros



Niveau de vie en euros (moyenne mensuelle du 9ème décile au 31/12/2016)

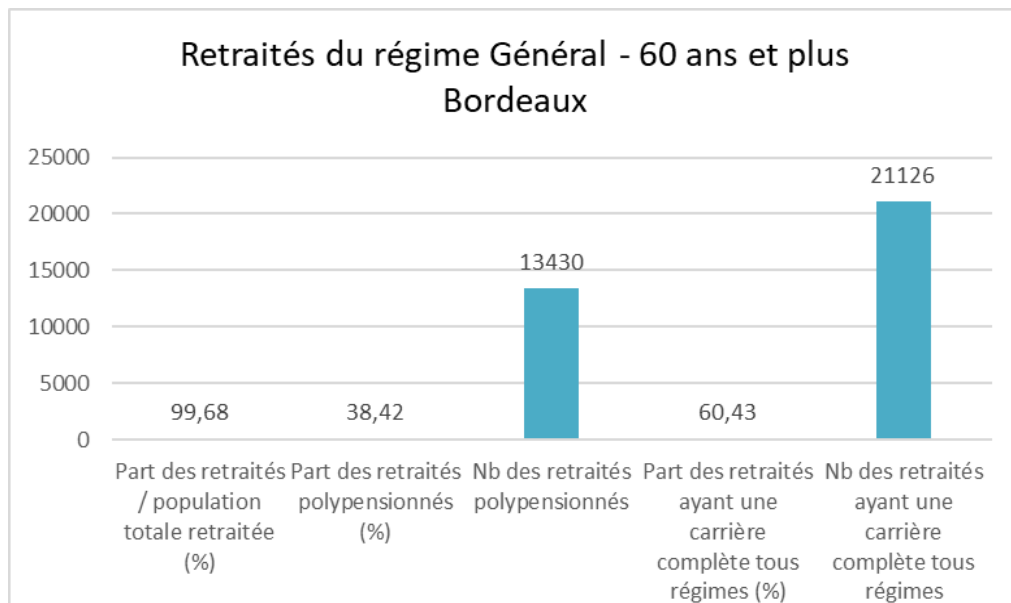




On dénombre en 2018 33 314 retraités de 65 ans et plus et 38 265 de 55 ans ou plus. Sont exonérés de la CSG les seniors à, environ, 11400 € déclarés pour une part et 14500 € pour 1,5 part.

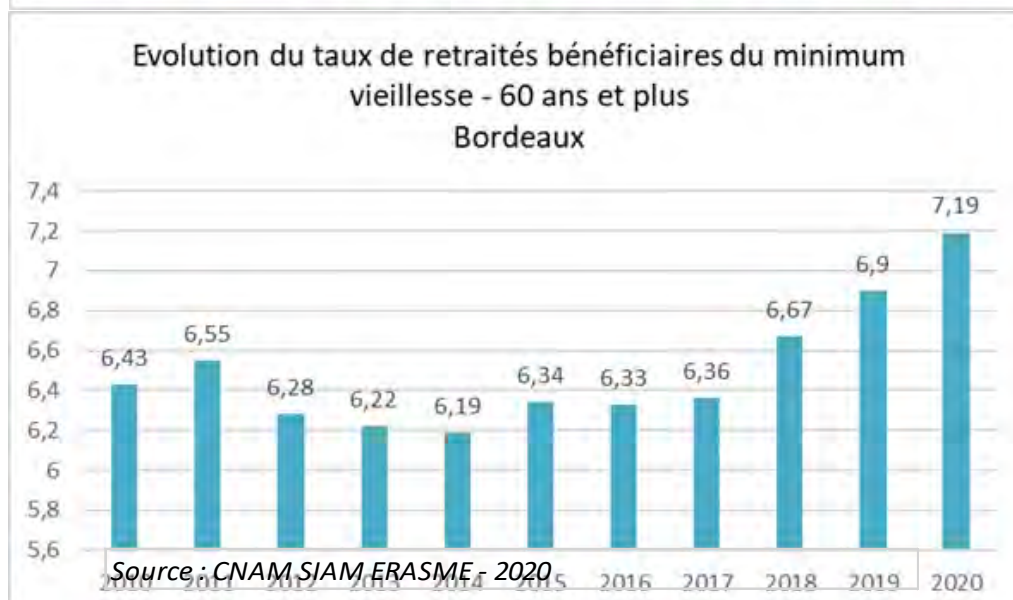
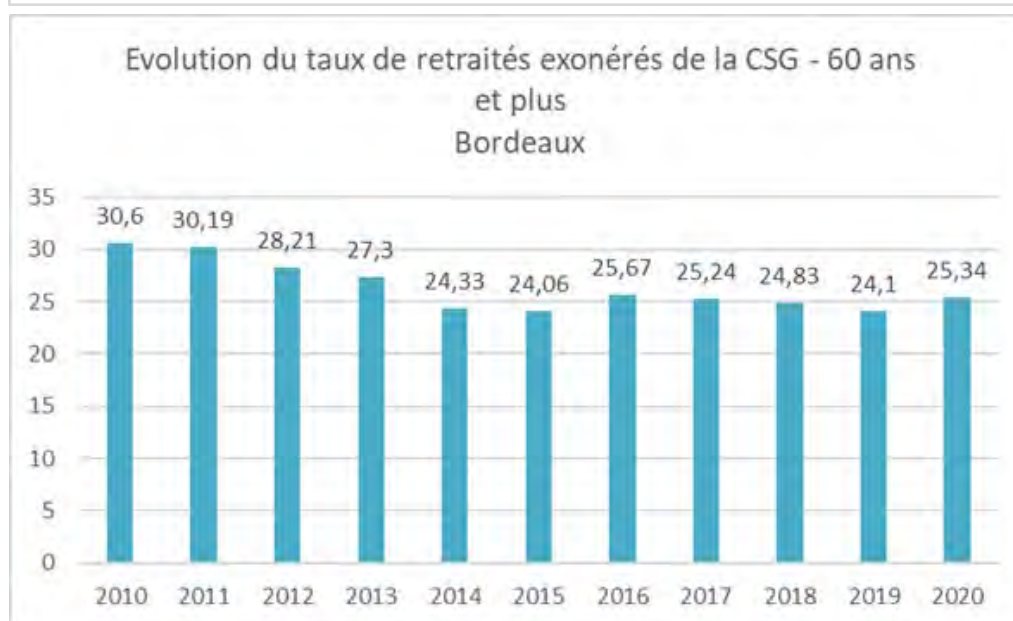
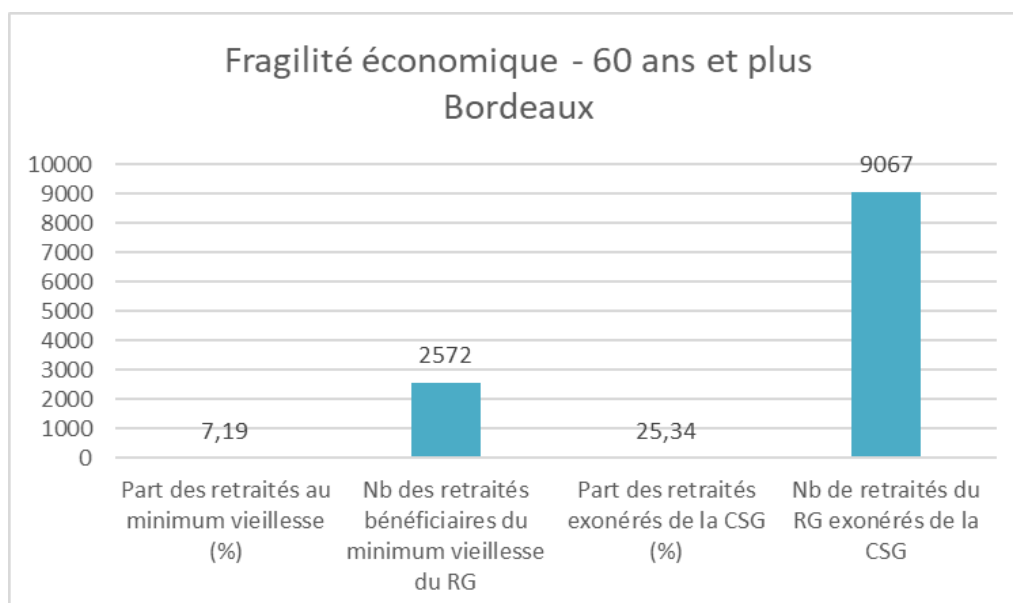
Le peu du fait, principalement, de l'allongement de la durée d'activité et le nombre de foyers exonérés tend à baisser parallèlement à l'augmentation du niveau de vie.

Fragilité des seniors

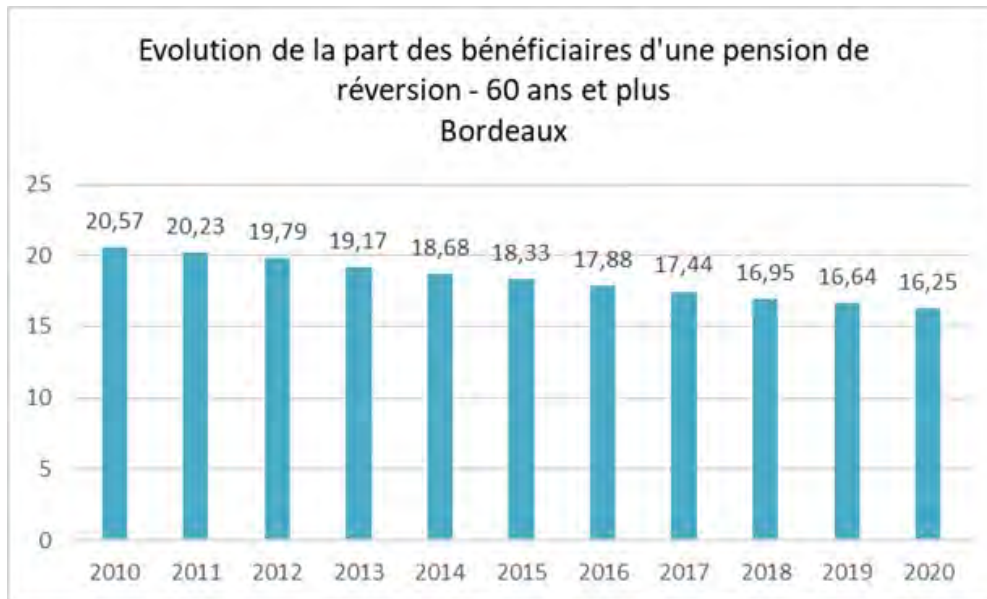


Source : Insee, RP - 2017

Fragilité économique

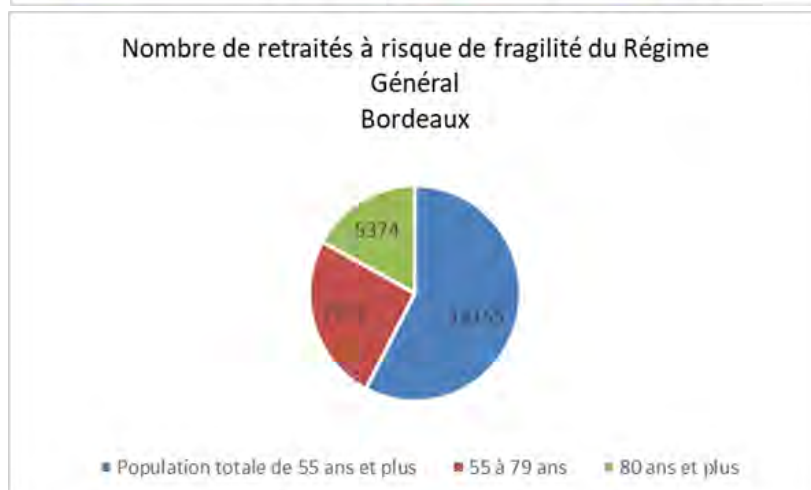
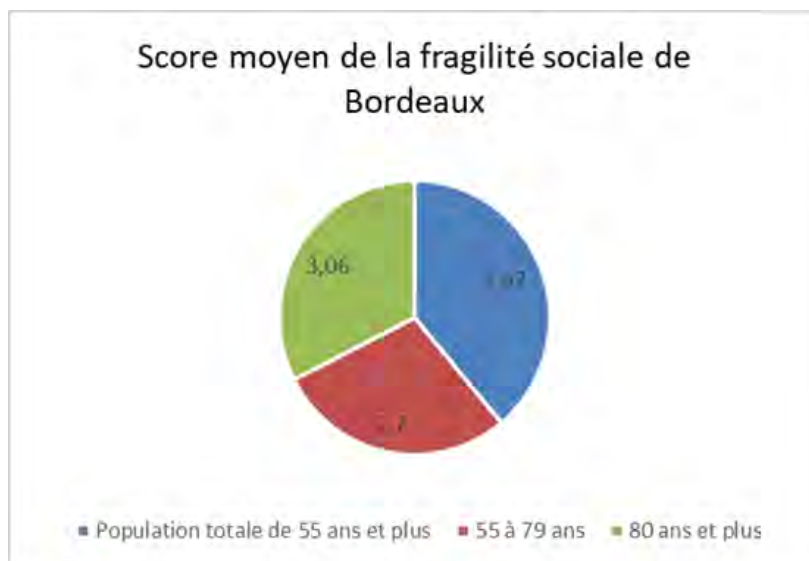


Fragilité sociale et fonctionnelle



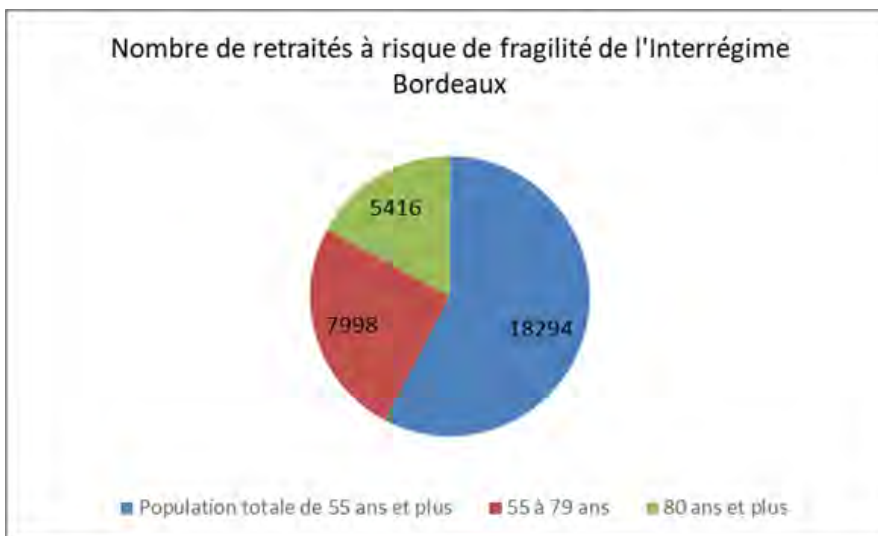
Source : CNAM SIAM ERASME - 2020

Fragilité (Régime Général) et aides seniors

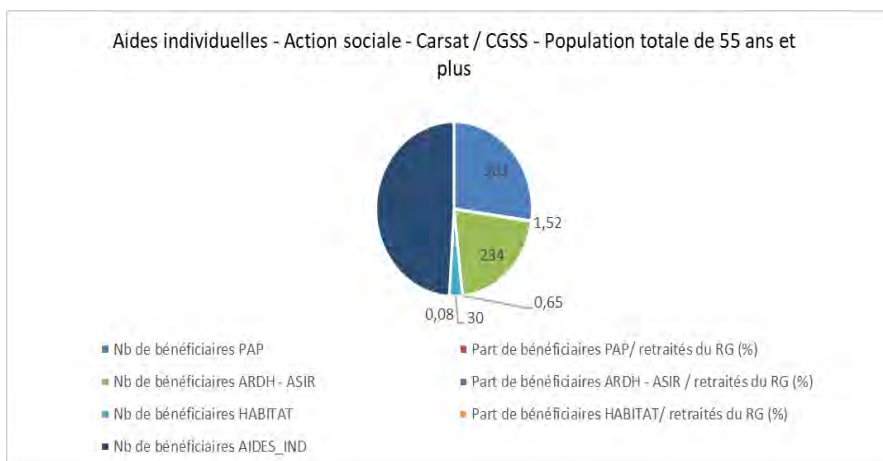


Fragilité (Inter régime) et aides seniors

Source : Carsat/CGSS - 2020



Source : Interrégime (Cnav, MSA) - 2020



Source : CNAV - 2020

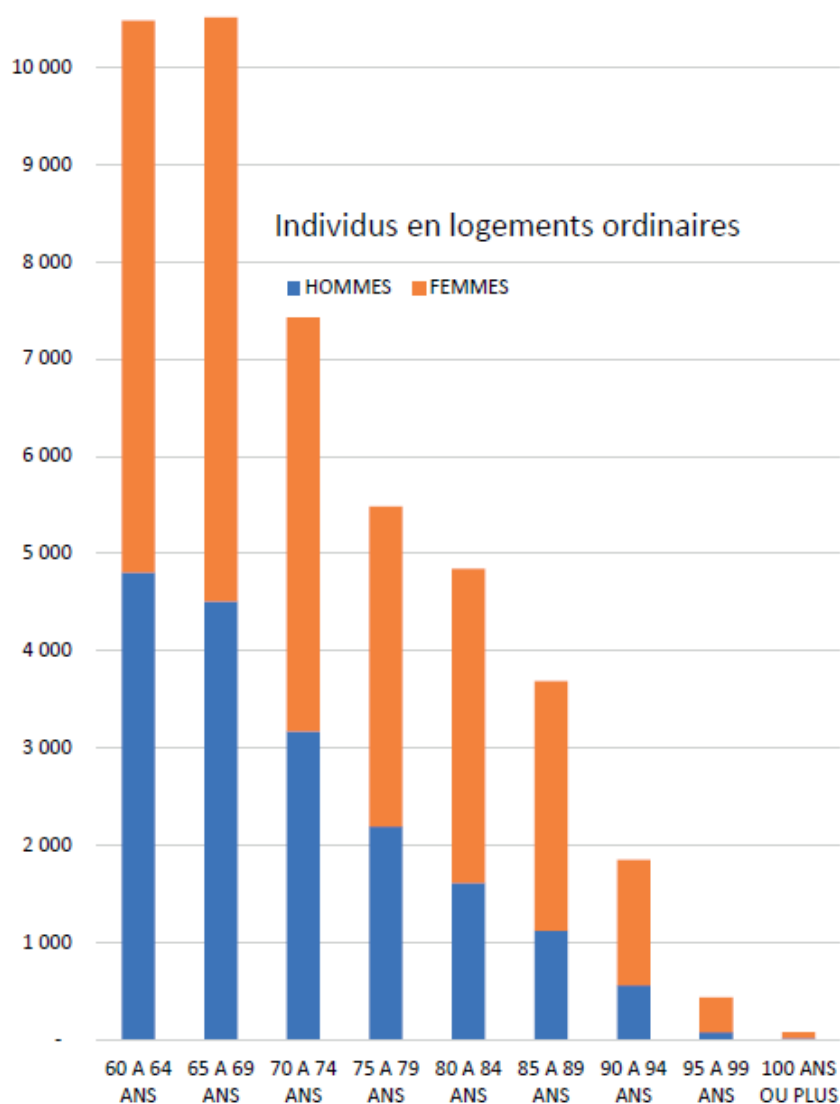
IV – UN PORTRAIT DE TERRITOIRE EN HUIT THEMATIQUES

1. Habitat

1.1. A domicile

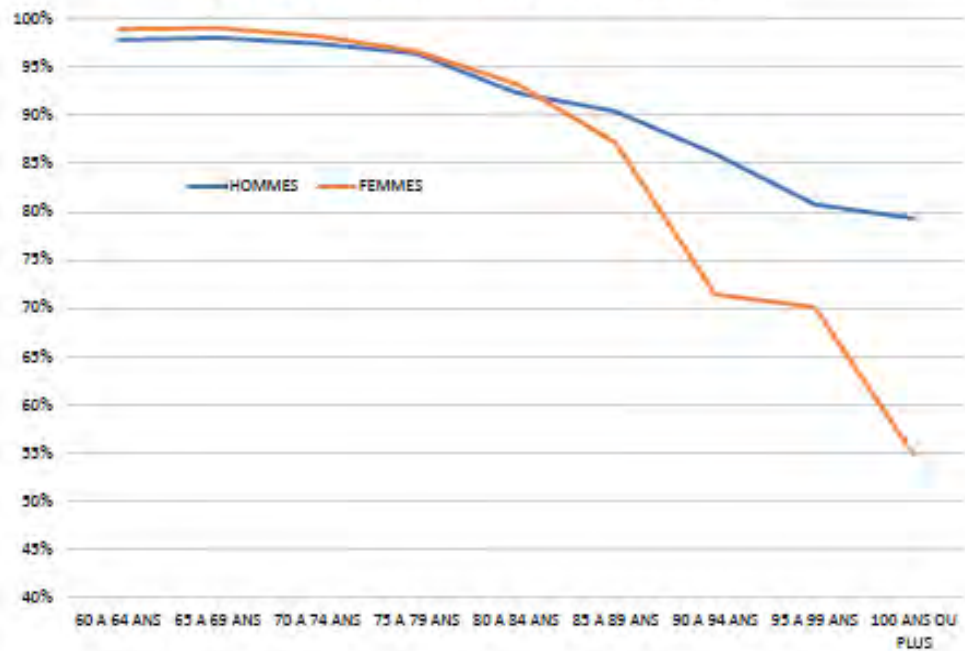
La vie à domicile demeure le mode de vie majoritaire des seniors y compris aux âges les plus avancés.

A Bordeaux, 95 % des bordelais de plus de 60 ans vivent en logement ordinaire. Jusqu'à l'âge de 85 ans, les aînés résidents bordelais vivent très majoritairement à leur domicile (soit 39 000 personnes). A Bordeaux, dans 53 % des cas, les ménages ayant pour référente une personne de 65 ans ou plus, vivent dans un appartement.

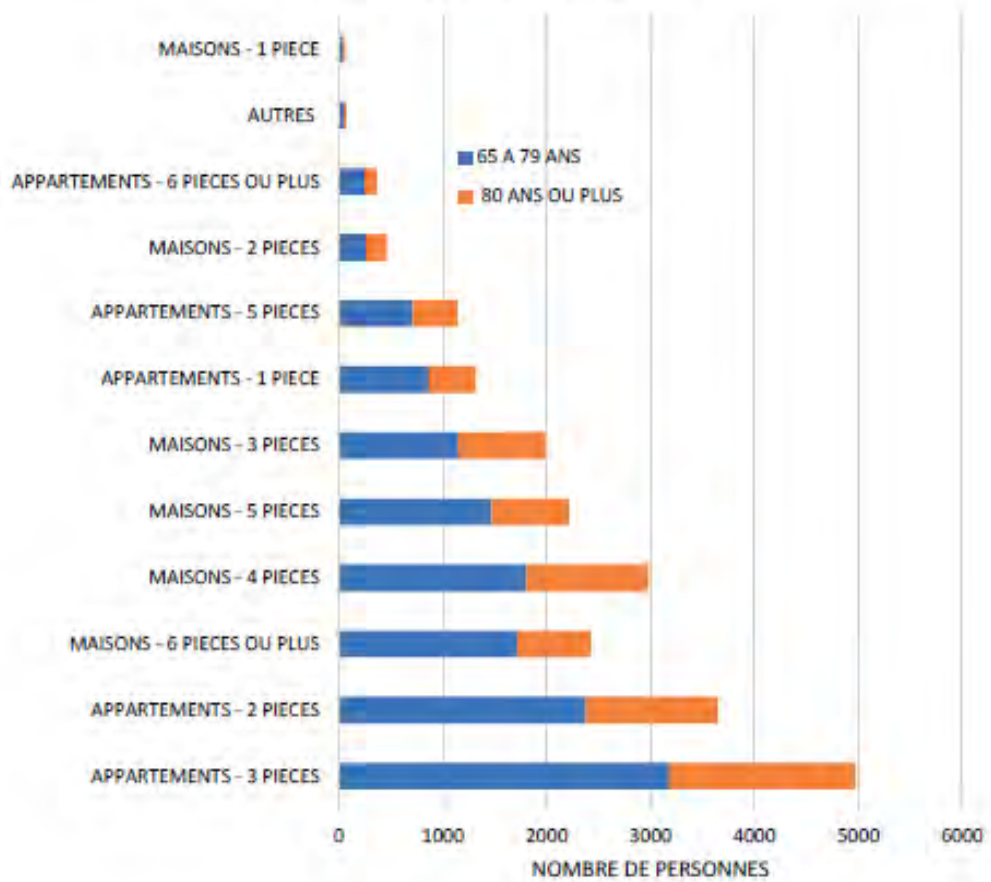


Analyse des besoins sociaux, avril 2021

Part de la population résidant en logement ordinaire

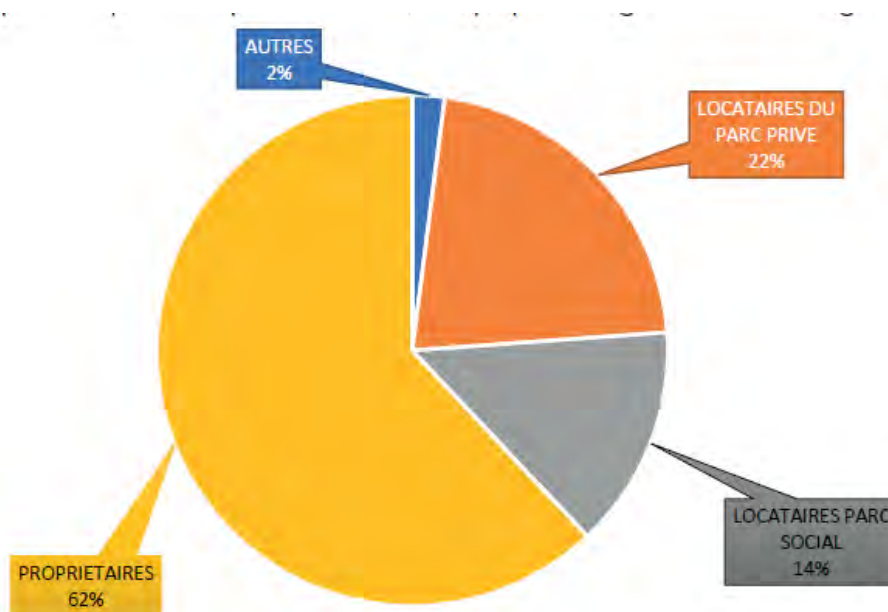


Tailles et typologie du logement



Analyse des besoins sociaux, avril 2021

La part des aînés propriétaires (62%) est inférieure à la tendance nationale (77%) mais représente le double de celle des propriétaires occupants parmi l'ensemble des ménages de Bordeaux. Ainsi, 16 000 personnes âgées de 65 ans et plus disposent d'un patrimoine immobilier sur Bordeaux alors que 3 500 restent locataires du parc social. Le patrimoine immobilier constitue une ressource potentielle pour les retraités pouvant permettre, au moment de sa liquidation, de financer des dépenses liées à la perte d'autonomie ou l'entrée dans une institution par exemple. Autant de ressources que les 9 500 aînés locataires et autres de leur résidence principale ne peuvent pas mobiliser, ce qui peut augmenter leur fragilité.



Analyse des besoins sociaux, avril 2021

Parmi les 47000 seniors bordelais, 19500 résident seuls (soit 41 %). Si cette tendance s'affaiblit, grâce notamment à l'augmentation de l'espérance de vie des hommes, les situations d'isolement résidentiel et social augmentent avec l'avancée en âge et par conséquent l'entrée en dépendance. La proportion de personnes âgées de 75 ans et plus vivant seules à leur domicile est supérieur de 10 points à celle observée au niveau national.

Potentialité d’habitat intergénérationnel

Dans le cadre d’une évaluation du nombre de ménages seniors pouvant potentiellement accueillir des étudiants, nous avons considéré la typologie suivante :

- Personnes seules ou couples, retraités, de 65 à 79 ans, occupant des logements de 4 pièces ou plus pour les couples 3 pièces ou plus pour les isolés. La cohorte 60-64 ans, dans la bascule travail/retraite, très active, nous a semblé à priori peu réceptive à ce dispositif. Les 80 ans et plus ont été écartés du fait des prévalences de dépendance sur ces tranches d’âges.
- L’analyse privilégie les propriétaires afin de contourner les problématiques de sous-location.

Sur la base de données 2018, 18 500 logements de 3 pièces ou plus occupés par des retraités de 65 ans ou plus. Parmi ceux-ci, 12 700 logements sont occupés par des Bordelais de 65 à 79 ans (4500 de 3 pièces et 8200 de 4 pièces ou plus).

10 000 Bordelais de 65 à 79 ans sont propriétaires de leur logement (4200 appartements et 5800 maisons).

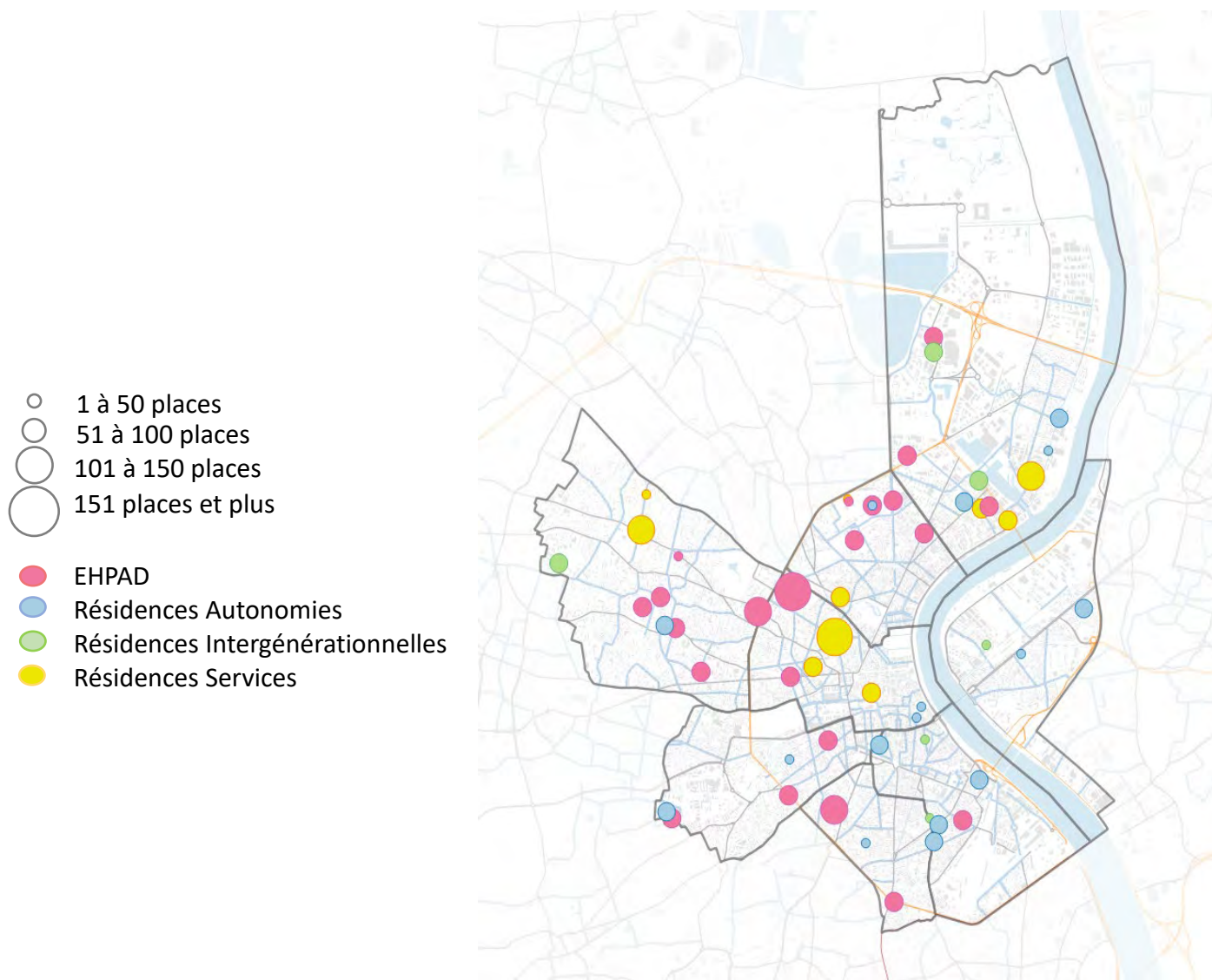
15000 Bordelaises et Bordelais sont retraités entre 65 et 79 ans ; 9 600 habitent seuls et 5 000 en couples.

(Sources : INSEE, RPLS, Ministère de la transition écologique, observatoire des territoires)

Prise en compte des logements potentiellement sous-occupés	01/01/2018
APPARTEMENTS - 4 PIECES - 65 A 79 ANS	2 167
APPARTEMENTS - 5 PIECES - 65 A 79 ANS	779
APPARTEMENTS - 6 PIECES OU PLUS - 65 A 79 ANS	234
MAISONS - 4 PIECES - 65 A 79 ANS	1 918
MAISONS - 5 PIECES - 65 A 79 ANS	1 444
MAISONS - 6 PIECES OU PLUS - 65 A 79 ANS	1 673
	8 215

1.2 En résidence et en institution

La ville de Bordeaux dispose d'une dotation confortable en établissement accueillant des seniors.



Traitement : Direction Habitat
Mai 2020

1.3 L'habitat inclusif à Bordeaux

Face au défi démographique de l'allongement de l'espérance de vie, les bailleurs sociaux développent un parc locatif social favorisant la mixité des générations sur le territoire de la ville de Bordeaux.

En 2019, Enéal (anciennement Logévie) a ainsi créé TEEMA, un concept de résidence qui permet à des locataires toutes générations confondues de vivre au sein d'une même structure et de se rencontrer dans des espaces communs autour d'un thème fédérateur. La Résidence Concert'ô, située dans le quartier de Bordeaux Maritime, intègre ce concept puisque les résidents sont invités à se rencontrer autour de la thématique musicale grâce au porteur de projet Ricochet Sonore, présent chaque jour sur la structure.

Le bailleur social propose également la location de logements répondant aux besoins des seniors et des familles au sein de la Résidence Orphée dans le quartier de Caudéran.

En outre, sur le quartier Bordeaux Sud, Aquitanis propose au sein de la Résidence Mohamed Mechti la location de 20 logements sur 49 à des anciens combattants migrants.

Par ailleurs, le secteur associatif initie et développe des solutions de cohabitation intergénérationnelle :

- l'association Vivre Avec dont le concept est basé sur la solidarité grâce à des loyers très abordables pour les étudiants. Elle a constitué, sur le territoire de Bordeaux Métropole, 46 binômes en 2018, 41 binômes en 2019 (un chiffre en hausse en comparaison de l'année 2017 où 37 binômes avaient alors été composés).

- l'association Ensemble 2 Générations, dont l'offre est divisée en 3 formules de cohabitation et qui a accompagné 12 binômes pour l'année scolaire 2017/2018 et 17 binômes en 2018/2019.

- le dispositif 1, 2, Toit qui est porté par la fédération SoliHA qui accompagne les particuliers dans leurs démarches d'aide au logement et qui accompagne 150 binômes en Nouvelle-Aquitaine.

- le dispositif Toit + moi qui résulte d'un partenariat entre la CARSAT Aquitaine, Vivre Avec et Erasmus qui a constitué 5 binômes en 2018 et 2019.

En parallèle, la Ville de Bordeaux et son CCAS, en partenariat avec l'association Ensemble 2 Générations, propose à des jeunes de moins de 30 ans (étudiants, à la recherche d'un premier emploi ou en insertion professionnelle) des logements au sein de 3 Résidences autonomie :

- 7 logements au sein de la Résidence autonomie Alfred Smith (quartier Saint Augustin-Tauzin-Alphonse Dupeux)
- 5 logements au sein de la Résidence autonomie Billaudel (quartier Bordeaux Sud)
- 1 logement au sein de la Résidence autonomie Bonnefin (quartier Bastide)

Les rencontres entre les seniors et les jeunes sont encouragées par la mise en œuvre d'activités intergénérationnelles au sein de ces établissements (exemples : accompagnement à des sorties culturelles, activités créatives, jeux de société, thé dansants, ...).

Enfin, Bordeaux Métropole favorise l'esprit de solidarité intergénérationnelle et la mixité sociale en développant des projets d'habitat participatif sur son territoire. Ainsi, sur le quartier des Chartrons, le projet Sarah le Trèfle prévoit d'aménager, au sein de 25 logements collectifs, 4 appartements à destination de seniors et disposant d'une chambre étudiante indépendante. La coopérative H'Nord, quant à elle, s'est vu octroyer un permis de construire en août 2018 sur l'îlot Dupaty à Bordeaux Maritime : 14 logements sur 35 sont destinés à des seniors. La livraison des logements devrait être effective en 2022.

2. Transport et mobilité

2.1 La mobilité à Bordeaux

La Métropole de Bordeaux est autorité organisatrice de transport et possède la compétence voirie et parking en ouvrage. L'approche métropolitaine soutient une politique des transports multimodale avec une variation du mode selon le territoire et l'accessibilité. La cohérence du réseau et la logique de services sont privilégiées. Le délégataire, Keolis, s'occupe de la gestion du réseau de transport public.

Le POA (Programme d'Orientation et d'actions) relatif au futur PLU se donne pour objectifs de faire du territoire de Bordeaux :

- une Métropole apaisée (organiser le territoire en articulant l'offre de transport et l'urbanisation, en améliorant l'accessibilité non motorisée aux équipements, commerces et services, en retrouvant la lisibilité des espaces publics, des places et des rues, en améliorant la sécurité de tous les déplacements, en développant la pratique de la marche et en permettant une pratique apaisée et généralisée du vélo) ;
- un territoire encourageant la vie de proximité ;
- un territoire de développement durable au centre du projet de mobilité.

Le Plan Climat et le Plan Protection Atmosphère de Bordeaux Métropole modifient les modes de déplacement : les transports en communs passeront de 11% aujourd'hui à 15% en 2020, le vélo de 4% à 15%, il s'agira également de diminuer de 2% par an le nombre de déplacements en voiture, de diminuer la part modale de la voiture vers d'autres modes et enfin de réduire les NOX (oxyde d'azote) et les PM10 (particules en suspension).

En 10 ans, la ville de Bordeaux a gagné 8% de population supplémentaire engendrant une hausse de 10% des déplacements. L'accroissement du nombre de déplacements (3,2 millions de déplacements journaliers), l'augmentation de la mobilité individuelle et l'étalement urbain ont conduit à encourager la pratique de modes de transports alternatifs à la voiture :

Au sein de la métropole, la fréquentation du tramway baisse de 4 % alors que la fréquentation du bus augmente de 14 %. Cette baisse est à mettre en lien avec des événements ayant perturbé le trafic en 2019 : les services du tramway ont été interrompus à plusieurs reprises lors des manifestations des gilets jaunes et la ligne C a été bloquée plusieurs mois à la suite de l'incendie du parking des Salinières.

Bordeaux Métropole compte parmi les métropoles les plus cyclables en France : en 2017, la part modale du vélo était de 8% à l'échelle métropolitaine et de 13% à Bordeaux. L'augmentation de la pratique du vélo, la satisfaction des habitants face aux politiques menées ainsi que l'ambition de la mandature actuelle de développer l'usage des modes actifs poussent la Métropole à poursuivre, développer et adapter sa politique cyclable à travers une 3^{ème} Plan vélo ambitieux. Il a pour objectif d'augmenter l'usage du vélo pour atteindre la part modale de 18% en 2030, objectif fixé par le Plan climat (8% en 2017). L'objectif est ainsi de réduire l'empreinte environnementale des déplacements des métropolitains et apaiser le cadre de vie. Le plan vélo vise une augmentation de plus de 10% par an du trafic vélo.

Il comprend 16 actions organisées en 4 axes :

Axe 1 : Développer un réseau cyclable performant

1.1 Développer un réseau vélo Express

1.2 Entretien et poursuivre le développement des aménagements pour résorber les discontinuités cyclables

1.3 Mettre à jour le guide des aménagements cyclables

1.4 Jalonner et équiper les itinéraires cyclables

Axe 2 : Permettre de stationner son vélo en toute sécurité

- 2.1 Poursuivre le déploiement des arceaux vélos
- 2.2 Poursuivre le développement d'une offre de stationnement vélo sécurisée, intermodale et accessible par un même support
- 2.3 Travailler à l'amélioration des locaux à vélos dans les constructions neuves

Axe 3 : Développer les services autour du vélo

- 3.1 Développer et animer le réseau des maisons des mobilités
- 3.2 Développer les services de mise à disposition de vélos de la très courte à la très longue durée
- 3.3 Encadrer les services de mobilité en free-floating
- 3.4 Poursuivre l'aide de l'acquisition de vélos à assistance électrique, vélos pliants, vélos cargos et dispositifs d'électrification d'un vélo standard
- 3.5 Renouveler le soutien aux associations de promotion du vélo
- 3.6 Contribuer au développement de la cyclo-logistique

Axe 4 : Former et communiquer pour améliorer la pratique du vélo

- 4.1 Renforcer l'observation des déplacements à vélo et de la satisfaction des habitants
- 4.2 Soutenir et participer à des événements autour du vélo
- 4.3 Accompagner la mise en œuvre du programme national « Savoir rouler ».

Par ailleurs, afin de favoriser les mobilités actives, la Ville de Bordeaux et sa Métropole ont décidé de mettre en œuvre le 1^{er} plan Marche.

A ce jour, la part modale de la marche sur le territoire communal est déjà significative puisque 42 % des déplacements sont effectués à pied.

Le plan marche prévoit ainsi d'accorder à la marche une part d'espace public plus représentative de sa pratique pour ainsi contribuer à un cadre de vie plus apaisé. La part d'aménagements dédiée à la marche sera ainsi rééquilibrée au regard de celle dédiée à la circulation automobile. Le développement de la marche répond également à une exigence en matière de santé publique puisqu'elle permet une baisse des émissions de CO2 liées aux transports routiers et favorise un bon état de santé général.

Le plan marche comprend 17 actions organisées en 5 axes :

Axe 1 : Concevoir un espace public marchable

- 1.1 Poursuivre l'apaisement des quartiers par la mise en œuvre de zones marchables
- 1.2 Désencombrer les trottoirs ciblés comme priorités piétonnes
- 1.3 Mobiliser le guide des aménagements des espaces publics et les documents de planification
- 1.4 Elaborer les 4 plans d'accessibilité de la voirie et des espaces publics manquants et suivre leur mise en œuvre dans chaque commune
- 1.5 Mettre en conformité et sécuriser les passages piétons

Axe 2 : Favoriser des déplacements scolaires piétons autonomes

- 1.1 Expérimenter la fermeture de rues d'écoles
- 1.2 Favoriser l'écomobilité scolaire

Axe 3 : Articuler la marche et les transports collectifs

- 1.1 Poursuivre l'équipement des arrêts de transport en commun de plans de quartier
- 1.2 Poursuivre la mise en accessibilité des arrêts de bus les plus utilisés et de leurs alentours
- 1.3 Identifier et faire connaître les principaux raccourcis piétons entre stations de tramway

Axe 4 : Valoriser la marche en tant que mode de déplacement quotidien

- 1.1 Elaborer un code de la rue métropolitain
- 1.2 Mettre en place un jalonnement piéton sobre dans les communes volontaires
- 1.3 Valoriser les temps de parcours à pied et les bienfaits de la marche

1.4 Promouvoir ou développer une application de déplacement piéton en fonction de critères d'accessibilité

Axe 5 : Faire événement autour de la marche

5.1 Promouvoir la marche au travers de la découverte du patrimoine naturel

5.2 Promouvoir la marche autour de marquages d'animation

5.3 Observer la satisfaction des habitants dans la mise en œuvre des actions du Plan marche.

→ La Maison Métropolitaine des Mobilités Alternatives (MAMMA)

La MAMMA créée en 2018 poursuit le maillage du territoire métropolitain via 4 antennes (la Maison du Vélo et des Mobilités Alternatives de Cycles & Manivelles à Bègles ; la Maison du Vélo et des Mobilités Alternatives Etu'Recup à Pessac ; la Maison itinérante du Vélo et des Mobilités Alternatives Vélo-Cité sur la Rive droite ; la Maison du Vélo et des Mobilités Alternatives Léon à Vélo à Mérignac ouverte en septembre 2019) et 5 permanences dans les quartiers de Bordeaux en lien avec les mairies de quartier (Caudéran ; Saint Augustin-Tauzin-Alphonse Dupoux ; Bordeaux Maritime ; Bastide ; Chartrons-Grand Parc-Jardin Public).

Au-delà du prêt des vélos classiques ou à assistance électrique, la MAMMA met également à disposition des tricycles pour adultes (sans assistance électrique), des vélos-poussoir (avec fauteuil roulant à l'avant), et pour les structures et associations des tricycles à assistance électrique et des triporteurs adultes à assistance électrique. Cette mise à disposition gratuite de vélos adaptés a pour but de faciliter la reprise de l'usage du vélo par les seniors.

Un total de 7 tricycles à assistance électrique peut être mis à disposition de structures types EHPAD. Certains établissements se sont dotés eux-mêmes de tricycles ou de triporteurs à assistance électrique (comme par exemple l'EHPAD Terre Nègre) ou font appel à l'association « A vélo sans âge » (comme par exemple l'EHPAD La Clairière de Lussy).

2.2. Des dispositifs pour faciliter les déplacements des seniors dans la ville

→ La plateforme Wimoov

La Ville de Bordeaux et Bordeaux Métropole ont accompagné l'expérimentation de la plateforme mobilité senior, initiée par AG2R la Mondiale et la CARSAT et pilotée par l'association « Wimoov ». Ce dispositif fut notamment soutenu à son lancement par la conférence des financeurs en 2018 à hauteur de 25 000€.

La plateforme mobilité adaptée aux personnes âgées portée par l'association Wimoov et lancée à titre expérimental sur le territoire de la Métropole bordelaise, avec le concours de la Ville de Bordeaux, de l'Agence régionale de Santé, d'AG2R la Mondiale, du groupe Total, de la Macif, a pour vocation d'accompagner les seniors « à risques » (isolés géographiquement et socialement, placés en établissements spécialisés, qui perdent progressivement leur autonomie...) pour les aider à conserver une mobilité autonome, responsable et respectueuse de l'environnement, dans le but de maintenir leur insertion sociale. Ce projet est le seul guichet unique de la mobilité spécifiquement développé pour les besoins des personnes âgées « à risques ».

Son action vise à accompagner tous les publics fragiles, et notamment les seniors « à risques » vers le maintien de l'autonomie, via :

- de l'information (dispositifs adaptés existants, tarification...)
- des aides matérielles (mise à disposition de véhicules garage social...)
- des actions pédagogiques (formations, actions de sensibilisation, accompagnement vers les nouveaux services de mobilité type covoiturage, autopartage...)

- des aides pour la sortie du dispositif à destination des aidants (microcrédit social, achat de véhicule...)

Il s'agit de concentrer tous les services et initiatives possibles en termes de mobilité des personnes âgées.

En 2019, 50 seniors bordelais ont été accompagnés, sous forme d'ateliers collectifs ou d'actions individuelles : des ateliers numériques intergénérationnels (en partenariat avec « EMMAUS connect »), des temps de prévention et de sensibilisation à la mobilité et la sécurisation des déplacements. Ces temps collectifs, réunissant une dizaine de seniors à chaque session, ont donné lieu par la suite à des rendez-vous et des suivis spécialisés.

→ *Mobibus*

MOBIBUS est un service public de transports de personnes à mobilité réduite de Bordeaux Métropole (28 communes sont desservies), en Délégation Service Public (DSP) depuis 2004 (contractuellement avec l'agglomération).

Son activité est le transport à la demande pour Personnes à Mobilité Réduite (PMR) : les personnes en fauteuil roulant, non voyantes ou présentant d'autres pathologies et dont le dossier a été accepté par la Commission d'accessibilité au transport à la demande.

Etant donné son activité de service de transport public à la demande, MOBIBUS privilégie le recours au groupage.

Les transports peuvent s'effectuer suivant trois modalités :

- domicile – travail ;
- déplacement régulier vers un centre, une maison de retraite, une association ;
- pour la participation à des activités (sportives, culturelles etc.) ;
- visites de familles, amis, proches etc.

Des transports réguliers peuvent être demandés si la personne se déplace sur des activités récurrentes répondant à des contraintes d'organisation (notamment sur les trajets domicile-travail ou pour se rendre à des activités associatives). Les personnes assez autonomes utilisent fréquemment les autres modes de transport proposé par la Ville de Bordeaux, leur véhicule personnel ou celui de l'entourage.

Notons que 47% des personnes utilisatrices de MOBIBUS sont en fauteuil roulant, 30% des utilisateurs sont semi-valides (6% en plus par rapport à 2012), 23% sont non-voyantes et le solde restant regroupe les personnes âgées, les handicaps mentaux, les personnes non voyantes, les traumatismes crâniens, les malades Alzheimer en stade léger etc.

Au niveau des personnes inscrites au service, 40% ont moins de 65 ans et en termes d'inscriptions annuelles, 52% des personnes inscrites en 2014 ont plus de 65 ans.

Parmi les utilisateurs de MOBIBUS, ils sont 37% à l'utiliser au moins une fois par semaine contre 50% en 2012. On y trouve essentiellement une clientèle d'actifs (65% se déplacent régulièrement), semi-valides ou avec un handicap visuel (plus de la moitié sont concernés), sans influence selon la domiciliation. Les retraités sont nombreux à utiliser le service de façon irrégulière. Plus de la moitié des clients utilise le service Mobibus depuis plus de 6 ans, mais les « semi-valides » sont des clients plus récents. Démarches administratives et médicales et loisirs restent les 2 principaux déplacements effectués avec Mobibus.

La Métropole bordelaise est desservie de 5h30 à 0h30 et les réservations peuvent se faire de 7h à 19h du lundi au vendredi, de 8h à 12h30 et de 13h30 à 18h30 le samedi et de 9h à 12h30 et de 13h30 à 18h30 les dimanches et jours fériés. Le service PROMPTO permet de faire des réservations le jour même (de 8h à 20h) pour les communes de Bordeaux (rive gauche), Mérignac, Pessac et Talence (ce service évoluera en septembre 2015 et ne sera plus limité aux communes citées ci-dessus).

Le prix du ticket est de 2,52€ et il est possible de régler par prélèvement automatique, chèque à la réception de la facture ou par l'achat de ticket au conducteur.

→ Rosalie Bus et A vélo sans âge

La Ville de Bordeaux et son CCAS, soucieux de favoriser l'inclusion des seniors dans la vie de la Cité encouragent les initiatives visant à faciliter les déplacements doux dans la ville.

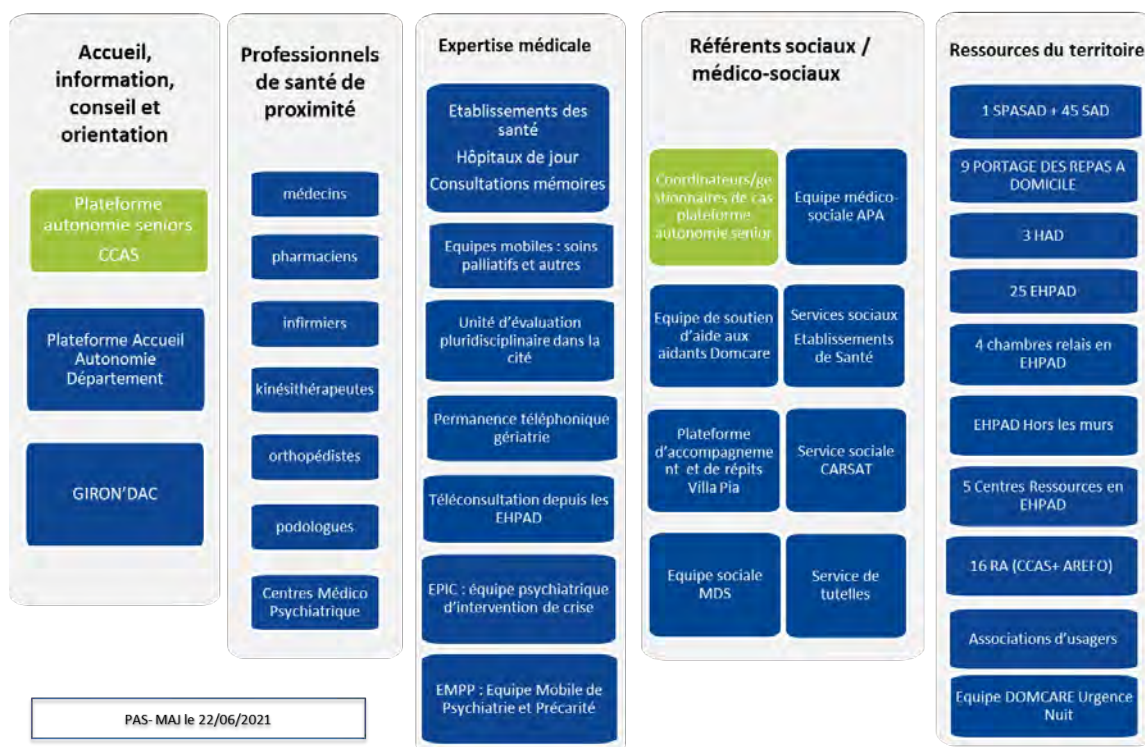
La Ville de Bordeaux et son CCAS ont conclu du partenariat de 2020 à 2021 avec l'association Rosalie Bus afin d'expérimenter des solutions de déplacements de proximité, au moyen d'un bus à pédales avec assistance électrique, « la Rosalie, ». Ce véhicule est disponible la journée pour des sorties gratuites, à la demande, et à l'attention des seniors des résidences autonomie et également ceux domiciliés sur les quartiers concernés (marché, sorties culturelles, balades découverte, etc.).

En parallèle dans le quartier de de Caudéran, une convention a été conclue avec l'association « A Velo sans âge » afin de proposer aux seniors de la résidence autonomie Armand Faulat (résidents et extérieurs) la découverte de balades gratuites en triporteurs, réalisées par les conducteurs bénévoles de l'association de janvier 2021 jusqu'au 31 décembre 2021.

3. Autonomie, services et soins

L'objectif est d'accompagner les seniors bordelais tout au long de leur parcours de vie, de favoriser un vieillissement actif, de prévenir et d'accompagner la dépendance grâce à l'ensemble des professionnels du social, médico-social et sanitaire.

La Cartographie des professionnels sur Bordeaux...



3.1 L'offre hospitalière

Sur ce territoire, l'offre hospitalière de soins est satisfaisante et complétée par une offre limitrophe abondante : 15 établissements d'hospitalisation complète à Bordeaux et alentours (39 au sein de la CUB ; 57 en Gironde).

Une forte concentration de l'offre de court séjour est observable sur la ville et sa périphérie (11 établissements sur la ville et 11 autres situés en périphérie). Plus d'un quart des lits et places de Gironde et plus du tiers de la capacité en chirurgie.

L'offre en médecine est portée principalement par le secteur public (établissements du CHU), les établissements du secteur privé disposent majoritairement d'une offre en chirurgie :

- Service ou unité de court séjour gériatrique : 1 établissement sur la ville (15 lits) et 4 au sein de la CUB (122 lits). 63% des lits en secteur public.
 - o 1 unité de médecine gériatrique de court séjour, en aval des urgences, est en place à l'hôpital Saint-André.
 - o 2 équipes mobiles de gériatrie et 1 équipe mobile d'onco-gériatrie au CHU

- Psychiatrie adulte : Charles Perrens (504 lits dont 15 spécialisés dans la prise en charge géro-psycho-geriatrique de patients âgés) et 2 cliniques privées (78 lits)
- Soins de suite et de réadaptation : 6 établissements dont 1 exclusivement SSR.
 - o CHU :
 - 1 service polyvalent (40 lits) spécialisé « personnes âgées poly-pathologies dépendantes ou à risque de dépendance »
 - 1 service (40 lits) de pathologies classiques.
 - o Secteur privé : 20 lits (Fontaines de Monjous)

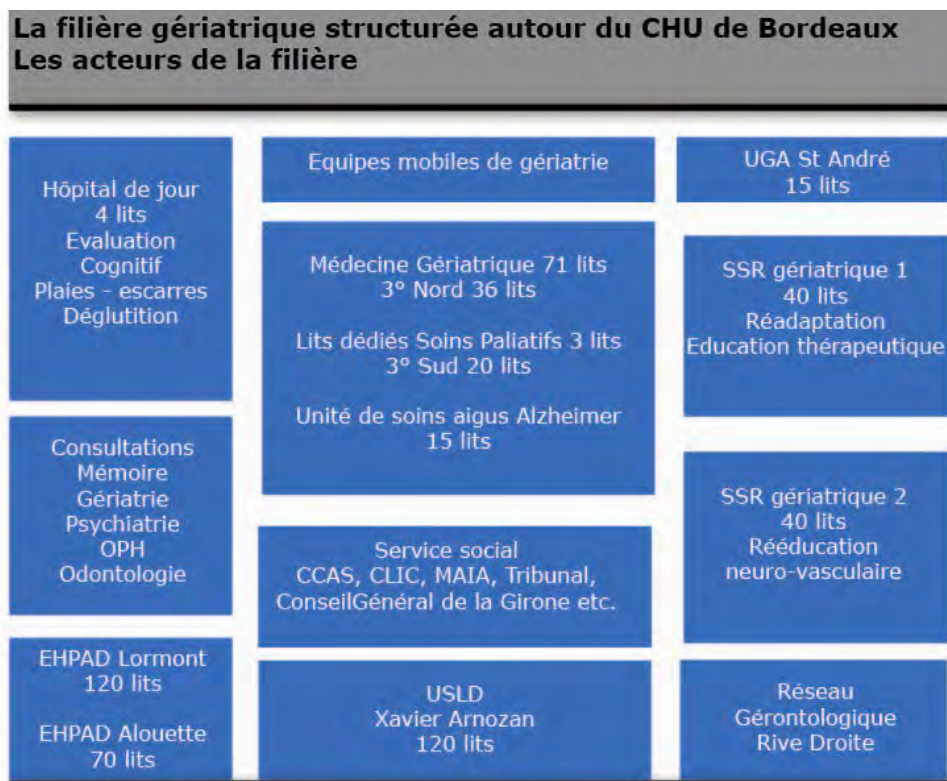
- Unité de soins de longue durée : CHU Xavier Arnoz (120 lits)
- Hospitalisation à domicile : Maison de santé Bagatelle (200 places) et hôpital suburbain du Bouscat
- Médecine d'urgence : structures d'urgence, SAMU et SMUR (3 sites à Bordeaux et 4 autres sites au sein de la CUB)
- Part des passages aux urgences pour les personnes âgées de + 75 ans : 17,7% (Gironde : 20%)

En outre, les effets de bords, compte tenu de l'inclusion de la commune de Bordeaux au sein du périmètre de Bordeaux Métropole, ajoutent une offre hospitalière particulièrement riche tant en quantité qu'en qualité. Ces structures ont établi de bonnes relations et une bonne coordination afin d'assurer au mieux la prise en charge des patients. Ainsi, on peut noter des taux d'hospitalisations non programmées (entrées par urgences) un peu moins élevés qu'en Aquitaine et en France accompagnés d'un niveau d'hospitalisation complète en médecine et en chirurgie proche du niveau national avec des durées moyennes de séjours inférieures aux durées moyennes de séjours inférieures aux durées moyennes nationales.

L'offre médico-sociale présente sur le territoire de Bordeaux couvre l'ensemble des champs (hébergement, services de maintien à domicile, orientation-coordination etc.). Le CCAS de Bordeaux et le Conseil départemental de la Gironde et ses services ont établi des partenariats forts.

Le besoin de développer les liens entre les différents acteurs et une culture Dossier Médical Partagé et Dossier Pharmaceutique sur le territoire, la légitimité et le professionnalisme du Groupement de Coopération Sanitaire Télé Santé Aquitaine, ont permis sur le territoire

Aquitain le développement d'outils permettant de s'appuyer sur une plateforme régionale mature et un bouquet de services étendu. Le développement d'un système d'information partagé, simple et en mobilité est un facteur important d'une coordination opérante et attendue par l'ensemble des acteurs du territoire sur la base des outils développés et déjà expérimentés par Télé Santé Aquitaine.



3.2 La médecine en ville

Enfin, les indicateurs liés à l'offre de santé libérale sur la ville de Bordeaux font apparaître globalement une situation favorable. Avec près de 400 médecins généralistes libéraux au 1^{er} janvier 2017, la densité y est supérieure aux moyennes régionales ou nationales. Il en est de même pour l'ensemble des autres professionnels de santé libéraux. Au regard du zonage Infirmier ex Aquitaine appliqué par arrêté de juin 2012, les infirmiers libéraux se situent quant à eux au niveau de cette moyenne régionale. Toutefois, malgré le nombre important de médecins généralistes sur le territoire, en 2015, la part d'assurés et ayant droit domiciliés à Bordeaux et ayant consulté un médecin généraliste au moins une fois dans l'année est plus faible que la moyenne régionale (79 % contre 85 % sur la région). On observe également un taux standardisé de séjours hospitaliers tous âges et toutes causes plus élevées pour les habitants de Bordeaux en comparaison au niveau national. Les taux de séjours hospitaliers pour lésions traumatiques et empoisonnements sont particulièrement élevés sur ce territoire, quel que soit le sexe. Le recours aux urgences est par contre inférieur à ce qui est observé en moyenne sur la région. Ainsi en 2017, environ 57 000 passages de Bordelais aux urgences ont été enregistrés, soit rapporté à la population totale de la ville, un taux de recours de près de 23 % (28,5 % sur la région). Ce taux plus faible est cependant à relativiser, la présence de l'association SOS Médecins à Bordeaux contribuant probablement à alléger le recours aux services d'urgences sur ce territoire. Les taux plus élevés de séjours hospitaliers doivent amener les acteurs à se questionner sur les motifs (renoncement aux soins, problématique de prise en charge en amont de l'hospitalisation, accès à l'offre de soins de 1^{er} recours).

3.3 Favoriser le maintien à domicile

Le maintien à domicile est également un objectif prioritaire de la politique municipale en faveur des personnes âgées.

Le Centre Communal d'Action Sociale de Bordeaux à travers les trois dispositifs CLIC, MAIA et l'expérimentation CTA du PAERPA a mis en œuvre depuis 2015 les missions d'une DAC-PTA nommée Plateforme Autonomie Seniors.

La stratégie de déploiement des dispositifs d'appui à la coordination (DAC ou PTA) souhaitée par l'ARS Nouvelle Aquitaine se traduit aujourd'hui par la création d'une DAC-PTA par département avec :

- Une entité juridique unique sous la forme d'une association ;
- Un CPOM contractualisé entre l'ARS et l'association qui emploie tous les professionnels de la PTA ;
- Une enveloppe globale de 3 Millions d'euros.

Cette stratégie de l'ARS Nouvelle Aquitaine suppose de mettre fin sur le territoire de Bordeaux à la convergence des dispositifs MAIA - CTA - CLIC réunis au sein de la Plateforme Autonomie Seniors.

Le modèle de la Plateforme Autonomie Senior doit être repensé à l'aulne de cette nouvelle réorganisation. Les chantiers à venir :

- Continuer les missions du CLIC et les directives CARSAT auprès des publics fragiles
- Promouvoir la tarification solidaire pour les transports ;
- Prolonger les actions de lutte contre l'isolement : repérage et actions de solidarité avec les associations de bénévoles.
- Articuler les missions de la Plateforme Autonomie Seniors avec Giron'DAC qui aura en charge les situations complexes tout public ;
- Développer la mobilisation des dispositifs d'adaptation du logement au vieillissement en partenariat avec la Direction de l'Habitat ;
- Formaliser de nouveaux partenariats (bailleurs sociaux par ex) ;
- Développer des actions auprès des aidants
- Déployer une plateforme de bénévoles.

Par ailleurs, la ville de Bordeaux propose une offre de service très importante en matière d'aides et de soins à domicile. Il faut savoir que Bordeaux compte :

- 43 services d'aides à domicile répartis sur les différents quartiers de Bordeaux,
- 1 service de portage des repas ville de Bordeaux qui livrent 500 bénéficiaires tous les jours et 5 structures privées,
- 1 service de soins infirmiers à domicile qui interviennent auprès de 330 personnes tous les jours.
 - et bien d'autres services encore : les systèmes de téléassistance, les équipes d'accompagnement des malades d'Alzheimer, les groupes de parole, les ateliers de prévention des chutes....
- 16 RPA avec près de 800 logements

3.4 Le Contrat local de santé

Le Contrat Local de Santé de Bordeaux est un outil de coordination des acteurs locaux et de planification d'actions ciblées sur des territoires prioritaires ou en direction de publics particulièrement touchés par les problématiques identifiées.

C'est le cadre juridique d'une dynamique partenariale construite autour d'un projet partagé par les signataires visant à réduire les inégalités sociales et environnementales de santé.

Le projet défini se veut porteur d'une dimension pragmatique et innovante avec la possibilité d'expérimentations.

Les actions privilégiées dans le CLS sont celles dont la réalisation nécessite le concours de plusieurs partenaires signataires et sont complémentaires des interventions qu'ils portent par ailleurs dans le cadre de leur politique institutionnelle.

La dynamique partenariale du CLS ne peut se résumer à la juxtaposition des dispositifs existants.

Pour ce 2^{ème} CLS (2019-2024), une approche transversale, et non plus populationnelle, est adoptée. La transversalité entre groupes de travail sera à renforcer afin de favoriser un sentiment d'appartenance à tous les niveaux de participation.

Les citoyens et les usagers ou leurs représentants seront davantage associés à la démarche ; la communication en direction du grand public sera améliorée.

Les actions projetées bénéficieront à l'ensemble de sa population, avec toutefois une attention particulière pour les habitants des 6 quartiers de la Politique de la Ville (le Lac, Bacalan, le Grand Parc, la Benauges, Saint Michel et Carle Vernet qui regroupent quelques 17000 habitants) et les 3 territoires de veille (Saint-Jean, Belcier et Chartrons Nord qui regroupent 30 000 habitants), le CLS ayant pour objectif majeur de contribuer à la réduction des inégalités sociales de santé.

2 enjeux majeurs ont été dégagés :

- Promouvoir les comportements favorables à la santé
- Œuvrer en faveur d'un accès équitable à la santé.

La programmation du CLS 2 s'organise autour de 4 axes thématiques stratégiques qui seront déclinés en objectifs intermédiaires.

Axe stratégique 1 : Le renforcement du pouvoir d'agir et le bien être des personnes

Objectif 1.1 : Renforcer les compétences psychosociales, le lien social et la participation citoyenne

Objectif 1.2 : Promouvoir l'activité physique pour tous

Objectif 1.3 : Soutenir la parentalité

Objectif 1.4 : Accompagner les solidarités familiales pour le bien être des personnes en perte d'autonomie, en situation de handicap et en fragilité psychique

Axe stratégique 2 : La prévention des conduites addictives, des risques et des dommages

Objectif 2.1 : Prévenir et améliorer la prise en charge de l'hyper alcoolisation des jeunes

Objectif 2.2 : Prévenir les comportements addictifs avec la consommation de produits dont le tabac, le cannabis et autres substances

Objectif 2.3 : Promouvoir le bon usage des écrans

Axe stratégique 3 : Le développement d'environnements favorables à la santé

Objectif 3.1 : Réduire les expositions des enfants aux sources de pollution intérieure

Objectif 3.2 : Promouvoir une alimentation saine et durable

Axe stratégique 4 : L'amélioration de l'accès aux droits et à la santé

Objectif 4.1 : Renforcer les actions de prévention et de repérage des difficultés dans l'enfance

Objectif 4.2 : Soutenir les démarches de médiation en santé

Objectif 4.3 : Animer des réseaux locaux, coordonner les partenaires

4. Lien social et solidarité

4.1 Agir pour combattre l'isolement

A cet effet, la Ville de Bordeaux et son CCAS ont créé un Pôle de lutte contre l'isolement des Personnes âgées.

La Cellule de Lutte contre l'Isolement a pour missions principales de :

- Améliorer le repérage des personnes isolées sur le territoire communal ;
- Contribuer au maintien du lien social des personnes âgées isolées ;
- Assurer une veille médico-sociale dans la prévention de la fragilité et la perte d'autonomie ;
- Mettre en place des actions individuelles et collectives de convivialité en partenariat avec les structures locales ;
- Assurer une vigilance accrue sur les personnes âgées les plus isolées durant la période estivale et les situations de crises.

La Cellule de Lutte contre l'Isolement accompagne, en 2020, près de 2 000 personnes de plus de 60 ans en situation d'isolement qui résident sur le territoire de la Ville de Bordeaux.

Dans une double logique de prévention de la perte d'autonomie et de repérage de la fragilité, un questionnaire d'évaluation de l'isolement a été établi avec les partenaires, permettant d'identifier ces personnes selon leur degré d'isolement, selon qu'elles sont très isolées, isolées ou peu isolées.

La catégorisation du niveau d'isolement se définit en fonction du nombre de visites reçues par semaine, du nombre d'appels téléphoniques reçus, de l'autonomie de la personne dans son quotidien, du nombre d'activités extérieures, mais aussi des hospitalisations ou chutes récentes.

AU 07/01/2021, le registre compte :

- 1217 personnes peu isolées
- 489 personnes isolées
- 89 personnes très isolées

Le recueil des informations permet également de dresser une typologie du public du registre nominatif :

- Le registre est composé à 95% de personnes de + de 75 ans. La moyenne d'âge est de 83 ans et 73% sont des femmes.
- Seul 10% des personnes ont déclaré avoir l'intervention d'aides à domicile.
- Le recueil des indicateurs de la fragilité : hospitalisation récente et antécédent de chute grave indique que 43% des personnes du registre présente un des indicateurs. Et, 12% des personnes présente les 2 facteurs de fragilité.

Deux actions phares sont actuellement coordonnées par la mission « Lutte contre l'isolement » :

- Tout au long de l'année : les « visites de convivialité » et les appels téléphoniques.

Outil de restauration de la communication, du lien social et de l'estime de soi, ces visites sont soit assurées par des bénévoles associatifs, soit assurées par des jeunes volontaires en service civique, relayés par Unis-Cité (qui recrute et encadre les jeunes).

Les appels téléphoniques sont quant à eux relayés par une association.

Les équipes sociales de la Ville restent mobilisées en cas de problématique sociale observée.

- Pendant l'été : le Plan Canicule Municipal

Chaque année de juin à août, les services municipaux sont mobilisés auprès des personnes isolées à très isolées pour une vigilance dont le degré varie selon le niveau d'alerte. Pour cela, la Ville tient à jour un registre nominatif des personnes âgées qui souhaitent être contactées en cas de forte chaleur. Par ailleurs, les situations à risque font l'objet d'une vigilance dans le cadre de l'accompagnement social préexistant et réalisé par nos services.

Outre les services municipaux, le Plan Canicule s'appuie également sur un partenariat fort, dans le cadre de l'**opération « Voisins-Relais »** : des bénévoles, engagés auprès d'associations partenaires (Saint Vincent de Paul, Petits Frères des Pauvres et France Bénévolat) s'engagent en fonction de leurs disponibilités et pour la durée de leur choix à contacter par téléphone toutes les semaines entre une à quatre personnes âgées isolées inscrites sur le registre canicule.

L'action mise en place dans le plan canicule est aujourd'hui élargie à toute situation de crise susceptible de nécessiter la mobilisation des services (Plan grand froid, inondations,).

4.2 Les Centres Ressources, nouvel acteur pour favoriser le lien social et la solidarité

Le projet de création de Pôles ressources a été initié par l'Agence Régionale de Santé depuis 2019 notamment pour renforcer le repérage des personnes isolées et mutualiser l'offre territoriale en matière de dispositifs. :

Actuellement, 5 EHPAD domiciliés sur le territoire communal se sont engagés à titre expérimental dans le dispositif triennal : EHPAD du Sablonat, Villa MIMOSA, Grand Bon Pasteur, Petit TRIANON, et Marie DURAND.

Différentes activités sont développées au sein des Pôles ressources pour les aidants, afin de leur :

- Permettre de s'accorder des temps de répit, de les accompagner dans les difficultés du quotidien et de prévenir les risques liés à la fatigue physique et psychologique.
- Délivrer des informations sur la maladie et ses évolutions
- Faire connaître le réseau d'aide sur le territoire et les faire participer à des échanges d'expériences.
- Proposer des rencontres avec des professionnels (ex : l'association France Alzheimer)

Ces actions contribuent à :

- Favoriser une politique de prévention du risque de perte d'autonomie physique, cognitive ou sociale à domicile
- Inscrire les EHPAD dans leur environnement par la mobilisation d'acteurs extérieurs sur un projet commun
- Diversifier les modes de prises en charge et les prestations intra et extra muros en renforçant la politique d'aide aux aidants, dont les dispositifs de répit.
- Apporter des réponses aux besoins de soins dans le cadre du parcours de la personne âgée
- S'inscrire dans une démarche d'amélioration continue de la qualité et du prendre soin.

La coordination de ce dispositif est assurée par l'établissement Grand Bon Pasteur qui anime un groupe de travail composé de membres de tous les pôles ressources œuvrant pour la mise en réseau de ces lieux sur l'axe aide aux aidants.

Ce dispositif a pour ambition de se poursuivre et de se développer sur les 8 quartiers de la Ville de Bordeaux afin de conforter le maillage territorial sur la problématique

5. Participation citoyenne et emploi

Bordeaux compte plus de 4000 associations actives dont 2200 sont accompagnées par les services municipaux. La Ville de Bordeaux forte de son potentiel associatif a souhaité se doter d'outils permettant de soutenir et de valoriser l'action associative sur son territoire notamment en faveur du bien être des bordelais.

Avec la charte associative, la Ville de Bordeaux marque son attachement à la vie associative et lui donne la visibilité qu'elle mérite. Elle est un engagement moral entre la Ville et les associations autour de valeurs universelles et de principes partagés.

5.1 L'accompagnement des associations par la Ville de Bordeaux :

- Afin d'aider les citoyens bordelais à créer et à développer leur projet, le service Vie associative de la Ville de Bordeaux les accueille au LABB, le Lieu des Associations et des Bénévoles Bordelais.

Ce nouvel espace convivial inauguré en mai 2015, est ouvert à tous ceux qui souhaitent s'investir dans le monde associatif. Il propose de multiples ressources et services pour

accompagner les associations et les bénévoles au quotidien : rendez-vous des bénévoles et plateforme de l'engagement, espace de travail et d'échanges, conseils personnalisés et formations gratuites, aides logistiques, cafés associatifs, réservations de salles et espace multimédia.

- **Les mardis de l'Athénée**, permanences régulières chaque 1er et 3e mardis du mois dispensant des conseils afin d'accompagner les porteurs de projets et les responsables associatifs. Des spécialistes de la vie associative proposent sur rendez-vous un accueil personnalisé, un appui concret, des réponses à leurs questions, de la documentation, des adresses pour accompagner les projets et leur développement.
- Des formations pour les bénévoles **et des cafés associatifs (une fois par trimestre)**. Elles sont l'occasion de partager des connaissances, d'échanger des expériences de façon ludique et interactive (échanges, travail sur les projets, gestion quotidienne d'une association ou encore outils pour développer l'association).

5.2 Les assises de la démocratie permanente

De mai à novembre 2021, la Ville de Bordeaux organise les Assises de la démocratie permanente. Les Assises visent à co-construire avec les habitants les modalités, le cadre et les outils de la participation avec pour objectif de promouvoir une démocratie ancrée dans le concret.



Deux outils fondamentaux ont été élaborés afin de susciter, encourager la participation de toutes et tous :

- Donner son avis et faire des propositions sur la nouvelle plateforme participation.bordeaux.fr
- Échanger et débattre au sein du Parlement mobile

Agora en bois de 80 places. Cette structure à la fois symbolique et physique, sera mise à disposition des habitants pour leur permettre de se réunir et de participer aux rencontres animées par des acteurs locaux ou spécialisés dans l'intelligence collective. De juillet à

septembre 2021, le Parlement s'installe chaque semaine dans les 8 quartiers de Bordeaux pendant toute une journée. Objectif : faire connaître, échanger, débattre autour des questions de démocratie et de transition écologique. Retrouvez toutes les dates du Parlement mobile dans la rubrique Rencontres de la plateforme.

- *Des moments de rencontre et de débat dans les quartiers*

- Dès le mois de juin, interventions dans les quartiers en bi-porteur pour aller à la rencontre des bordelaises et bordelais via des espaces de concertation mobile avec questionnaire et porteur de parole. Objectif : écouter et recueillir la parole des habitants, des commerçants...
- Présence aussi dans les écoles, pendant la pause méridienne ou en fin de journée pour échanger avec les enfants, les enseignants, le personnel de mairie. Les rencontres dans les collèges et lycées plus complexes à mettre en œuvre au vu des conditions sanitaires et de la période d'examen de fin d'année seront prévues à la rentrée de septembre.

5.3 Le Conseil Dynamique Senior

La politique municipale lance la création d'une instance dédiée à la participation citoyenne des seniors s'inscrit dans cette volonté de co-construire une politique publique inclusive et bienveillante à l'avancée en âge. L'installation de cette nouvelle instance vise à favoriser la participation citoyenne des seniors bordelais en vue d'impulser une nouvelle dynamique en faveur de la qualité de vie des personnes âgées et également de toutes les générations.

Elle a pour ambition de :

- Conforter la place des seniors dans la ville
- Construire une politique publique municipale favorable à l'avancée en âge
- Inspirer une dynamique d'actions et de projets innovants dans l'ensemble des 8 quartiers de la ville
- Participer à l'évaluation du plan d'actions « Bordeaux Ville Amie des Aînés » notamment en réalisant des diagnostics en marchant
- Anticiper les adaptations de la ville aux enjeux de la longévité.

Composé de 48 membres bordelaises et bordelais, le conseil est paritaire et représente les 8 quartiers de la ville. Le principe d'organisation de cette instance se veut fondamentalement démocratique dans la mesure où le règlement de fonctionnement (fréquences de réunions, lieux de réunions, durée du mandat, sujets à prioriser) sera élaboré et approuvé par ses membres.

La première séance se déroulera au dernier trimestre 2021.

6. Culture et loisirs

La Ville de Bordeaux propose une offre diversifiée d'activités culturelles et de loisirs accessible à un large public : 300 manifestations culturelles par an, 53 sites monuments et musées bordelais ouverts à la visite, 1 810 hectares inscrits sur la liste du patrimoine mondial dont 147 en secteur sauvegardé, 11 musées dont 7 municipaux, 15 lieux d'exposition dont 6 municipaux, 10 galeries d'art contemporain et 30 lieux de diffusion de l'architecture, 30 compagnies de danse, 70 compagnies de théâtre dont 5 conventionnées, 10 théâtres comprenant 18 scènes dont 1 centre dramatique national, 1 opéra national, 1 auditorium de 1440 places, 4 salles de musique dans l'aire urbaine bénéficiant du label « SMAC d'agglomération », 3 salles de musique indépendantes de plus de 200 places, 4 cinémas dont 1 cinéma d'art et d'essai, 11 bibliothèques municipales dont Mériadeck (2ème de France), 34 librairies, 37 labels aquitains regroupés au sein de la FEPPIA, 1 conservatoire à rayonnement régional, Conservatoire Jacques Thibaud, 1 école d'enseignement supérieur d'art, 1 école nationale supérieure d'Architecture et de Paysage, 1 école supérieure de Théâtre de Bordeaux en Aquitaine, 1 pôle d'enseignement supérieur musique et danse, 20 ateliers d'arts plastiques dévolus aux pratiques amateurs, 22 structures d'enseignement musique et chant.

Le budget municipal alloué à la culture est de 87 millions d'euros soit 305 € par habitant, 22 millions d'euros de subventions annuelles attribuées au secteur culturel.

La Ville de Bordeaux accompagne par ailleurs les opérateurs sur le territoire en allouant des subventions, en favorisant le développement de projets à destination des personnes âgées.

Outre cette politique d'appui aux associations, centres sociaux et maisons de quartiers, elle contribue à l'animation territorialisée par le biais du Pass senior, avec ses 211 partenaires, dont 47 sur la thématique de la culture et des loisirs (accès privilégié à des théâtres, visites d'exposition commentées...). Parallèlement, elle propose depuis des années des activités culturelles et de loisirs dédiés aux personnes âgées de 60 ans et plus, dans les 10 clubs seniors, deux ateliers (Brach et Giono), en organisant tout au long de l'année des manifestations ou rencontres (Concert du Nouvel An, Trophées du Pôle (Belote, Bordeaux Raid Culture, Dictée intergénérationnelle), Semaine Bleue, Noël du Pôle, des balades culturelles, un séjour en partenariat avec l'Agence Nationale des Chèques vacances. Cette offre est accessible gratuitement ou selon une tarification établie en fonction des ressources.

- 10 clubs seniors permettent à plus de 147 seniors bordelais de se divertir. Ils sont présents dans tous les quartiers avec un axe fort de proximité :

Ateliers	Activités
Activités Culturelles	Ecriture
	Eclats des Mots
	Anglais
	Lecture à voix Haute
	Activités diverses
Activités artistiques	Peinture
	Calligraphie
	Tricot / Couture
	Origami
	Encre de Chine
	Arts Plastiques
Activités de Détente - Bien-être - Sports	Gym douce
	Gym mémoire
	Swiss ball
	Tai Chi
Activités diverses	selon projets
Activités ludiques	Lien social
Activités Prévention Bien vieillir	
Activités Informatique	

- 2 ateliers (rive droite et rive gauche)

Activités
Langues vivantes (Anglais, Espagnol, Italien)
Arts de la scène (Chorale, Théâtre)
Activités artistiques (Carton'Art, Couture, Dessin, Encadrement, Marqueterie, Patchwork, Peinture sur soie)
Détente - Bien-être - Sports (Gym douce, Pilates, Qi-gong, Swiss ball, Yoga)

En parallèle, l'université du temps libre Bordeaux Métropole propose également sur le quartier Ginko en partenariat avec la ville de Bordeaux, pour son 3ème atelier senior, une diversité d'ateliers et d'enseignements choisis parmi les 160 activités qu'elle développe sur l'ensemble de la Métropole. Culture, sports, loisirs, sciences, actualité, langues, nouvelles technologies, l'université du temps participe par sa variété d'activités et son large public (plus de 5600 personnes) au vaste mouvement bordelais d'ouverture des seniors sur la connaissance et le monde d'aujourd'hui.

7. Information et communication

7.1 Les outils de la communication

→ Le Pass Senior

Il a été créé en 2013 à Bordeaux dans le cadre d'une démarche participative et transversale impulsé par le Projet Social N°3 de la Ville de Bordeaux, dont l'objectif était de conforter la place des seniors dans la ville.

Cette carte gratuite, proposée en partenariat avec la Ronde des Quartiers, offre des accès privilégiés à des événements culturels, des visites touristiques, des exclusivités et des offres promotionnelles chez les commerçants de proximité soit plus de 210 partenaires dans tous les quartiers.

Le Pass Senior est destiné uniquement aux bordelais, de 60 ans et plus. Sa délivrance est immédiate et gratuite sur présentation d'une pièce d'identité et d'un justificatif de domicile. Les points de retraits sont situés dans chaque quartier, dans les mairies de proximité, ainsi que dans des lieux de passage : kiosque culture et cité municipale.

Actuellement, les principaux outils de communications du Pass Senior sont les suivants :

- > Le Pass l'info est un document d'information trimestriel regroupant l'ensemble des offres ponctuelles des partenaires.
- > La newsletter est une déclinaison numérique du Pass l'info qui est envoyée une fois par mois à tous les adhérents et qui permet d'afficher les offres n'ayant pas pu paraître sur le Pass l'info.
- > Le bulletin d'adhésion, disponible dans les points de retraits et sur tous les lieux de passage municipaux de la ville (bibliothèque, kiosques culturels, cité municipale...)
- > Le catalogue Pass Senior qui regroupe l'ensemble des offres permanentes proposées par les partenaires est envoyé à tous les adhérents. L'édition est remise à jour et envoyée aux adhérents et partenaires chaque année.
- > Un kit de communication rassemblant tous les outils de communication Pass Senior, ainsi qu'une estampille à coller dans les structures partenaires est remis aux partenaires.

Actuellement, plus de 17 000 bordelais, soit 35% de la population des 60 ans et plus, sont bénéficiaires du Pass Senior. Une évaluation du dispositif a été réalisée afin d'effectuer un premier bilan quantitatif et qualitatif depuis la mise en place du Pass.

→ Le guide « Les Seniors dans la ville »

Le guide "Les Seniors dans la Ville" est un outil indispensable dans la politique locale d'information et de communication à destination des aînés. Ce guide a pour vocation de

recenser toutes les activités et services proposés aux seniors tout au long de l'année et est décliné en cinq rubriques :

- être actif, se divertir, se rencontrer,
- prendre soin de soi,
- s'instruire, s'engager, transmettre,
- se déplacer en ville seul ou avec les autres,
- habiter en ville.

Il peut s'agir d'activités physiques, d'animations, de rendez-vous culturels, d'ateliers de prévention santé, de bénévolat, de la participation citoyenne sous toutes ses formes, de services à domicile ou des organismes assurant le déplacement des plus vulnérables à l'échelle de la ville voire de la Métropole, etc.

Un carnet d'adresse pratique, classé par ordre alphabétique en fonction des cinq rubriques établies, permet d'avoir toutes les informations pratiques rapidement.

→ Le guide des activités de loisirs

Deux guides spécifiques sortent chaque année pour recenser les activités de loisirs à destination des seniors dans la ville

- Un guide des clubs seniors recense, dans les huit quartiers de la Ville de Bordeaux, les activités, les événements et les animations proposées dans les 25 Clubs seniors. Il s'adresse à un public plus âgé et valorise les aspects de convivialité et de proximité propres aux clubs seniors.

- Un guide des ateliers seniors fait la promotion des activités artistiques, des arts de la scène (chorale, théâtre), l'apprentissage de langues vivantes, des activités de détente, de sport ou de bien-être ou encore des ateliers multimédias proposés dans les deux ateliers de la Ville (Brach et Giono). Il met l'accent sur le parcours d'apprentissage proposé dans ces structures.

7.2 Des outils/ dispositifs numériques au service d'une communication adaptée

→ Seniors reporters

Ce projet s'inscrit dans la dynamique municipale et partenariale intitulée Bordeaux Générations Seniors impulsée dans le cadre du Réseau Francophone Villes Amies des Aînés, affilié à l'Organisation Mondiale de la Santé, avec pour ambition de conforter la place des seniors dans la vie de la cité et de les rendre ambassadeurs de leur ville et de leur image.

12 seniors, accompagnés et formés par des professionnels de l'information et de la communication, sillonnent la ville pour traiter des actualités culturelles et sociétales du territoire.

Cette action vise les objectifs suivants :

- Donner la parole aux seniors pour qu'ils transmettent leur regard sur ce qui contribue au lien social sur la Ville de Bordeaux ;
- Promouvoir le rôle des seniors en qualité d'ambassadeurs de leur ville ;
- Valoriser la parole des seniors, leurs expériences, leurs savoirs pour porter la vieillesse comme un véritable atout de société ;
- Favoriser l'inclusion des seniors par le numérique par un accompagnement à l'apprentissage de cet outil ;
- Valoriser l'image des seniors en les rendant acteurs de la toile numérique.

Le projet est au service du collectif. Ainsi, l'équipe de seniors reporters bénéficie d'un accompagnement à l'informatique et aux techniques rédactionnelles pour faire rayonner leur

communication au sein des réseaux numériques. Ils choisissent eux-mêmes leurs sujets, qui peuvent concerner une action de la Ville ou une action portée par des acteurs associatifs locaux, des ESS, ... Enfin, le lectorat se développe de manière exponentielle depuis le lancement du blog seniors reporters, relayé sur le Facebook Bordeaux Seniors.

En 2020, les seniors reporters ont totalisé 29 216 vues sur leur blog dédié ainsi que 13514 visiteurs uniques contre 7831 en 2019.

→Le site internet de la Ville de Bordeaux

Le site de la Ville de Bordeaux consacre un volet senior. Cinq rubriques (être actif, bien vivre chez soi, trouver un logement, accompagner un proche et la plateforme autonomie seniors) permettent aux utilisateurs d'accéder directement et facilement aux informations qu'ils recherchent.

→ Facebook "Bordeaux Seniors"

La page Facebook permet de publier les photos des derniers événements de la ville. Elle informe aussi les abonnés des actualités et propose des liens internet de redirection des publics seniors vers la Plateforme Autonomie Seniors, le site de la Ville de Bordeaux et les sites des partenaires bordelais. La Ville de Bordeaux est la seule en France à proposer aux internautes des actualités via ce réseau social.

Plus de 350 abonnés résident à Bordeaux et une part significative (plus de 30) est localisé en région parisienne. Notons qu'environ 20% des abonnés à la page Facebook Seniors de la Ville est âgé de 65 ans et plus.

8. Espaces extérieurs et bâtiments

8.1 L'accessibilité des bâtiments ERP

Depuis l'approbation au Conseil Municipal en date du 10/07/2017 du dossier AD'AP, 26 sites supplémentaires sont aux normes :

15 Etablissements Recevant du Public

11 Espaces Ouverts au Public municipaux sont accessibles aux personnes en situation de handicap.

Pour garantir le pilotage et la coordination d'ensemble, un comité de suivi est organisé autour d'une équipe de direction de projet en janvier 2018

La programmation de la mise en œuvre de l'Agenda d'Accessibilité Programmée de Bordeaux a été établie pour une durée de 9 ans et se poursuit jusqu'en 2026. Le coût afférant aux travaux d'accessibilité s'élève à 77 640 860 euros.

8.2 Une politique d'aménagement des espaces public

Bordeaux Métropole, dans le cadre de sa démarche « Nouvelles modalités d'aménagement des espaces publics », décline un plan d'actions pour la concrétisation des politiques métropolitaines en matière d'aménagement.

Les objectifs fixés se déclinent en termes de confort, de souplesse dans les usages et évolutions, d'adaptations aux divers contextes urbains, d'économie de coût et d'espace. Le plan d'action a notamment développé un axe ayant pour objectif de « ponctuer l'espace public de lieux de pause ».

Une des fiches actions a ainsi pour objectif « d'intégrer dans chaque projet des lieux de pause destinés à promouvoir la rencontre et le lien social, mais aussi favoriser le déplacement des personnes à mobilité réduite ».

Il est complété par le plan piéton (document précisant les stratégies de développement des itinéraires en modes actifs), proposant ainsi trois guides : guide « accessibilité » ; guide « structures » et guide « vélos »

De plus, un guide des nouvelles modalités d'aménagement des espaces publics a été réalisé en partenariat avec l'Agence d'Urbanisme Bordeaux Aquitaine (A 'Urba)

Il est disponible en plusieurs livrets et téléchargeable sur le site de Bordeaux Métropole.

Les intitulés des livrets sont : Faire projet, ressourcerie, lexique, principes, fabrique, boîte à outils, végétaux, matériaux, et agencements

Ces outils proposent une méthodologie commune et une évolution des documents cadres, des contenus et des pratiques.

In fine, ce plan d'actions doit permettre de traduire dans les faits la stratégie métropolitaine en matière d'espaces publics.

Bordeaux Métropole a également adhéré au réseau francophone Ville Amie des Aînés et a réalisé un plan d'actions intitulé « Longue Vie à Bordeaux Métropole ».

Ce dernier a été adopté par le conseil métropolitain en octobre 2019.

Le plan d'actions se décline autour de trois axes :

Axe 1 : Participer, communiquer, informer, agir différemment

Axe 2 - Aménager, adapter une ville à haute qualité de vie bienveillante aux seniors

Axe 3 – Accompagner et développer l'écosystème Silver économie pour faciliter et sécuriser l'accès aux services et produits adaptés

En parallèle, la Direction des espaces Verts de Bordeaux Métropole accompagne les projets de jardins collectifs sur le territoire, avec un déploiement de 6 à 8 projets par an sur la Ville de Bordeaux.

Ces projets sont encadrés par la Charte des jardins partagés de la Ville de Bordeaux, incluant une obligation de création de lien social et culturel et de lutte contre l'isolement.

Ces projets, portés par des habitants, prennent la forme de jardin collectifs (Résidence Diversités; Place André Meunier ; Atelier des bains douches au sein de la rue de Belcier ; la vigne de la Béchade au sein du parc de la Béchade ; l'école labarde - Anne Sylvestre), de jardins partagés (Jeunes Pousses et Potagers au sein de la place Saint-Julien ; Place Buscaillet ; Le Potager de ta Sœur au sein du Jardin de ta Sœur ; Le Potagenial) ou encore

d'installation de bacs de plantation partagés dans l'espace public (Le jardin d'Alfred au sein du square Alfred Smith).

Par ailleurs, un projet de jardin en trou de serrure a été développé avec les seniors sur les Capucins fin 2019 (devant la Halle des Douves, rue des Douves).

Ce dispositif est amené à être relancé avec 8 jardins en trou de serrure qui seront posés sur les communes de la Métropole en 2

CONCLUSION ET RECOMMANDATIONS

La Ville de Bordeaux est résolument engagée dans une politique de transition écologique et démographique afin de bâtir avec les Seniors, les acteurs du territoire, et l'ensemble de la société civile un environnement favorable à l'avancée en âge et au bien vivre ensemble.

Le renouvellement de l'adhésion et l'adoption de la charte du réseau francophone des Villes Amies des Aînés, lors de la séance du Conseil municipal en date du 29 septembre 2020 témoignent d'une volonté commune d'agir dans les différents domaines recommandés par l'Organisation Mondiale de la Santé.

- Information et communication
- Culture et loisirs
- Autonomie services et soins
- Lien social et solidarité
- Habitat adapté
- Bâtiments et espaces publics
- Participation citoyenne et emploi
- Transport et mobilité.

Compte tenu des enjeux du vieillissement sur son territoire, et des nombreux défis à relever, un plan d'actions sera élaboré sur un mode participatif et transversal, afin d'impulser une nouvelle dynamique en faveur de la qualité de vie des personnes âgées et de toutes les générations avec pour objectifs stratégiques prioritaires de :

- Renforcer les liens intergénérationnels, et agir pour conforter la place des seniors dans la ville par un lien social réinventé,
- Encourager un habitat favorable à domicile,
- Développer des actions pour favoriser l'inclusion numérique,
- Favoriser l'accès à la culture pour tous en portant une attention particulière aux publics empêchés,
- Promouvoir des solutions de mobilité douce et faciliter les déplacements en ville par l'émergence de quartiers apaisés.

Le Conseil « Dynamique Seniors » lancé le 11 octobre 2021 dans le cadre de la Semaine Bleue bordelaise contribuera activement à la co-construction d'un nouveau plan d'actions intitulé « Dynamique Seniors », ainsi qu'à chaque étape de son suivi et de son évaluation afin de l'adapter aux évolutions attendues.

Composé à terme de 48 membres, à parité hommes/femmes sans condition d'âge, représentatifs des 8 quartiers de la Ville et des différentes générations qui composent la société civile bordelaise, cette nouvelle instance participative témoigne de l'ambition de la Ville de Bordeaux de réinventer ensemble une politique de longévité afin d'accompagner et d'anticiper l'évolution démographique qui verra s'amplifier la proportion des seniors dans la population.

Et pour conclure :

Bordeaux s'engage résolument dans une nouvelle dynamique qui s'inscrit dans le parcours de labellisation « Ville amie des aînés » : l'émancipation citoyenne à tout âge, la lutte contre la discrimination liée à l'âge, la possibilité pour tous de bien vivre à domicile, de se déplacer à pied ou en utilisant les mobilités douces, l'accès de tous à l'information, aux loisirs et à la culture, le renforcement du lien social et en particulier intergénérationnel, tels sont les principaux axes que nous voulons co-construire avec les habitantes et habitants de Bordeaux. Une nouvelle aventure s'engage, qui accompagnera et même anticipera l'évolution démographique qui verra s'amplifier la proportion des seniors dans la population. Que chaque personne, grâce à votre concours, puisse bien vivre à Bordeaux, qu'elle soit jeune ou « simplement jeune depuis plus longtemps » !

Sylvie Justome

*Adjointe au Maire chargée de la Sécurité Sanitaire,
de la Santé et des Seniors*

QUARTIER 1 Bordeaux Maritime

Thématique	Nom de la structure	Type de structure
Culture et loisirs	Base sous-marine	Musée
	Cité du vin	Fondation / Musée
	CAP Sciences	Musée
	Théâtre en miettes	Etablissement culturel
	Ricochet Sonore	Association d'accès à la culture par pratique et diffusion musicale
	Ecole de cirque de Bordeaux	Association
	Le Livre Vert	Association de collecte et de recyclage de livres
	Le dessous des balançoires	Association culturelle de diffusion audiovisuelle
	Bibliothèque Bordeaux Lac	Bibliothèque
	Bibliothèque de Bacalan	Bibliothèque
	Centre d'animation Bacalan	Centre d'animation
	Centre d'animation Bordeaux Lac	Centre d'animation
	Centre d'animation Sarah Bernhardt	Centre d'animation
	Centre social Bordeaux Nord	Centre social
	Maison de quartier US Chartrons	Maison de quartier
	Ferme pédagogique	Ferme pédagogique
	OAREIL	Association de recherche, d'étude, d'information et de liaison en gérontologie
	Atelier de Noworking	Atelier seniors (privé)
	Kfé des familles	Association / Café associatif
	APALPA	Association de loisirs pour les seniors
Atelier d'éco-solidaire	Association de recyclerie de meubles et matériaux usagés	
Ludothèque Interlude (2 sites)	Ludothèque	
USEP Bacalan	Association de pratique physique et sportive pour les juniors (développement d'actions intergénérationnelles)	
Boxing Club Bacalan	Association sportive	
La Ronde des Familles	Association d'échange de garde d'enfants entre familles	
Lien social et solidarité	Amicale Laïque de Bacalan	Association d'éducation populaire
	Maman ? Tu es belle	Association de socio-esthétique destiné aux femmes
	MANA	Association de médiation et de prévention
Habitat	Résidence L'esprit des quais	Résidence privée
	Résidence Le Millésime	Résidence privée
	Résidence Concert'ô	Résidence privée intergénérationnelle
	EHPAD Les berges du lac	EHPAD privé non-lucratif
	EHPAD Aimé Césaire	EHPAD privé lucratif
	EHPAD Villa des 5 sentes	EHPAD privé non-lucratif
	Domofrance	Bailleur social
	Enéal	Bailleur social
	Aquitanis	Bailleur social

Autonomie, services et soins	Régie de quartier Bacalan	Régie de quartier
	Banque alimentaire de Bordeaux et de la Gironde	Association
	VRAC	Association de groupement d'achats dans les Quartiers Prioritaires de la Ville
Participation citoyenne et emploi	Actifs 33	Association d'accompagnement à la recherche d'emploi
	Atelier Graphite	Association proposant des permanences d'écrivains publics
QUARTIER 2 Chartrons / Grand Parc / Jardin public		
Thématique	Nom structure	Type de structure
Lien social et solidarité	COULEURS GARONNE	Association
Autonomie, services et soins	CACIS Centre Accueil Consultation Information Sexualité	Association Centre médico-social atypique, spécialisé sur les questions de sexualité
Culture et loisirs	FenÊtre sur Rue	Association Recherche, la création, l'animation et la diffusion artistique entre ses membres et dans le public
	Eclats	Association Création musicale
	Goethe Institut	Centre culturel
	Les embobinés	Association Structure de production, de réalisation et de diffusion de projets artistiques et d'œuvres cinématographiques
	Foyer fraternel	Association
	Club Alpin Français de Bordeaux	Association
	LAB'elle Cie	Association qui promeut l'art chorégraphique
	Lumineux	Association Sensibilisation à la science
	Act'images	Association Promouvoir la création photographique
	GP IntenCité	Centre social et culturel
	Maison de quartier US Chartrons	Maison de quartier
	Centre social et culturel du Grand Parc	Centre social
	Foyer fraternel	Centre social
	Maison de quartier Chantecler	Maison de quartier
Centre d'animation du Grand-Parc	Centre d'animation	
Participation citoyenne et emploi	La Maison de l'Emploi	Etablissement public Favorise l'insertion des publics en difficulté, anime le territoire autour de l'emploi et soutient la création d'activité

QUARTIER 3 Bordeaux Centre

Thématique	Nom structure	Type de structure
Autonomie, services et soins	Chanteur - Audioprothésiste	Société - service
	Amplifon Sud-ouest Audioprothésiste	Société - service
	UNADEV (Union Nationale des Aveugles et Déficients Visuels)	Association
	UNION REGIONALE DES PROFESSIONNELS DE SANTE	Association
	AGISERV	Association maintien à domicile des personnes âgées et handicapées
	Le cabinet A2mains	Association
Habitat	ENSEMBLE 2 GENERATIONS	Association Habitat intergénérationnel
	SILVER AUTONOMIE	Société Aide à domicile pour personnes âgées
	ADOMA	service
Participation citoyenne et emploi	UNIS CITE	Association Service civique
	Fédération des Particuliers Employeurs de France (FEPEM)	Accès gratuit à l'Espace Particulier Emploi et à une information régulière sur l'emploi à domicile entre particuliers
Lien social et solidarité	ALZHEIMER AIDANTS 33	Association
	ALIFS	Association Médiation sociale, juridique et culturelle
	AG2R	Caisse de retraite
	La Ressourcerie	Association
	France Bénévolat	Association Mise en relation de bénévoles et d'associations
	BOULEVARD DES POTES	Association lutte contre le racisme et les discriminations et aides aux initiatives de solidarité
	EGPE - Ecole des Grands Parents Européens	Association Groupes de parole et ateliers autour de la grand- parentalité
	ASSOCIATION LAÏQUE DU PRADO	Association défense intérêts matériels et moraux
	FAMILLES EN GIRONDE	Association Aides aux familles, surendettement, médiation familiale et conseil conjugal
Culture et loisirs	AMIS DU GRAND THEATRE	Association
	ASSOCIATION BRUN DE CIEL / ATELIER CITROUILLE	Association Cours de dessin et peinture - arts plastiques
	BORDEAUX GRANDS EVENEMENTS - Fête du vin et du fleuve	Association
	Bordeaux River Cruise	Société
	Bordeauxvisite.com	Société
	Brach Vincennes	Association
	COMPAGNIE LA NUIT VENUE	Association Spectacles vivants
	Camin'art	Association théâtre

	COMPAGNIE BOUGRELAS	Association Théâtre
	CGR Cinémas Le Français (Sarl Helmani)	Cinéma
	CINEMA UTOPIA	Cinéma
	UGC Ciné Cité Bordeaux	Cinéma
	Escale du livre festival des créations littéraires	Association
	Esprit du piano	Association Concerts de piano
	Fenêtre sur rue	Association Arts plastiques
	Goethe Institut	Centre culturel
	Insol'eat	Société Balades historiques et gourmandes
	Instituto Cervantes	Ateliers et apprentissage Centre culturel espagnol officiel / activités culturelles et cours
	Les amis de l'utopia	Association
	La Machine à musique	Société Théâtre, danse et musique
	L'espace-temps	Association Ateliers
	MAISON ECOCITOYENNE	Etablissement Direction énergie - écologie et du développement durable - sensibilisation à l'école attitude
	MUSEE D'AQUITAINE	Etablissement
	MUSEE DES ARTS DECORATIFS ET DU DESIGN	Etablissement
	MUSEE D'ETHNOGRAPHIE DE L'UNIVERSITE DE BORDEAUX	Etablissement
	MUSEE ET GALERIE DES BEAUX ARTS	Etablissement
	MUSEE JEAN MOULIN	Etablissement
	MUSEE NATIONAL DES DOUANES	Etablissement
	N'A QU'UN ŒIL	Association Maison d'édition
	Prendre soin du lien APSL	Association Accès culture et au loisir par le lien social
	SOCIETE DES AMIS DU MUSEE DES BEAUX ARTS	Association Conférences
	Terre et Ocean	Association Visites de quartiers
	Théâtre des Salinières	Etablissement
	Théâtre Femina	Etablissement
	Centre d'animation Saint Pierre	Centre d'animation
	Centre Social et Culturel Réseau Paul Bert	Centre social
	Les coqs rouges	Maison de quartier
	Université du Temps Libre loisir	Association Office Aquitain de Recherches, d'Etudes, d'Information et de Liaison sur les problèmes des personnes âgées
	Maison de Quartier UNION SAINT BRUNO	Maison de quartier
Transport et mobilité	VELO CITE	Association Promotion du vélo urbain

QUARTIER 4 Saint Augustin / Tauzin / Alphonse Dupeux

Thématique	Nom structure	Type de structure
Culture et Loisirs	Bibliothèque Jean de la Ville de Mirmont	Structure municipale disposant d'un espace multimédias/ ateliers gaming pour les seniors des clubs
	IREM	Établissement de formation musicale
	Utopia Collectif Cinéma	Association de création audiovisuelle et cinématographique
	MHB/ Médiathèque des hôpitaux	Les bénévoles de la MHB vont à la rencontre des malades dans les services hospitaliers de la Métropole. Ils apportent livres, CD, jeux ou jouets...Ils proposent également des animations en gériétrie (X.Arnoz et SSR Lormont)
Autonomie Services et Soins	AIDOMI	Service d'aides et de soins à domicile
	Centre Hospitalier Charles Perrens	Hôpital psychiatrique
	EMPP	Équipe mobile psychiatrique
	ISPED	Institut de Santé Publique, d'Epidémiologie et de Développement / Université de Bordeaux
	Observatoire Régional de Santé-Nouvelle Aquitaine	Institution
	URPS ML	Institution
	ARS Nouvelle Aquitaine	Institution
	Centre de Prévention Bien Vieillir Agir Arrco Nouvelle Aquitaine	Acteur de la prévention auprès des publics dès 50 ans, le centre réalise gratuitement : - des bilans de prévention complets - puis un parcours de prévention adapté à situation la personnelle. Le parcours de prévention s'articule autour d'activités individuelles et collectives : ateliers autour de la gestion du stress, de l'activité physique, la mémoire, le sommeil, la nutrition ou encore groupe de paroles pour les aidants
	Pavillon de la Mutualité	Service de soins et d'accompagnement mutualiste ouvert à tous les publics et les tarifs pratiqués garantissent un reste à charge le plus bas possible. Il accueille également l'association Aides aux Aidants du Pavillon qui œuvre pour le soutien de ce public à domicile.
	CHU Tripode	Etablissement hospitalier
	CHU St-André	Etablissement hospitalier
	La Villa Mimosa	Pôle ressources rattaché à l'EHPAD Henri Dunant dont les activités principales sont : - l'aide aux aidants (accompagnement individuel, temps de répit - ateliers de prévention - activités de loisirs
Aides aux aidants du Pavillon	Association de soutien aux aidants familiaux (formation et accompagnement des bénévoles qui se rendent à domicile une fois/semaine)	
Lien social et solidarité	La maison des 5 Sens	Emanation des JSA/ lieu de convivialité et d'activités artistiques, linguistiques et culinaires
	Les JSA	Maison de quartier/ Association d'animation socioculturelle/ALSH / axe sportif très développé
	Le Tauzin	Maison de quartier agréée centre social / Association d'animation socioculturelle/ALSH / actions intergénérationnelles et seniors (gym douce, randonnée)
	Les Coqs Rouges	Maison de quartier/ Association d'animation socioculturelle/ALSH / propose des activités "seniors"
	Utopia Collectif Cinéma	Association
	Gym Volontaire Lescure	Association proposant de la gym à tous les publics, des enfants aux seniors
	Club seniors Quintin	Structure municipale de restauration et de loisirs
	Club seniors St-Augustin	Structure municipale de restauration et de loisirs

	Comité de quartier Gallieni-Loucheur-Carreire	Comité de défense et d'animation de quartier, aide à l'emploi, développement local, promotion de solidarités économiques, vie locale
	L'insolite Jardin d'Alfred	Association gérée par les habitants de quartier autour des jardins partagés situés en face de la RA Alfred Smith
	Le jardin de Bacchus	Ce site géré par l'association Générations Tauzin est un lieu d'expérimentation, d'échanges et de lien social qui pourra faire école selon les pratiques de chacun au sein du jardin. Il compte 48 parcelles individuelles et 2 collectives mises à disposition des habitants et structures du quartier.
	Le jardin de Carreire	Jardin partagé
	Jardin de Saint-Julien	Jardin partagé
	Les fûts de Tausin	L'association gère un jardin collectif en permaculture au milieu des vignes du jardin de la Béchade et propose des événements autour du jardin (visites, troc aux plantes...)
	Générations Tausin	Les objectifs principaux de notre association sont axés autour de l'animations et de l'amélioration du cadre de vie. Elle travaille en collaboration avec d'autres associations notamment "le 4 de Bordeaux" pour l'organisation des « repas des sans chez soi ». Enfin elle assure la gestion du jardin partagé de Bacchus, situé
	France Bénévolat	Association de promotion du bénévolat et de mise en lien des associations et bénévoles
	Association Saint Augustin 2015	L'association a pour but d'accueillir et informer les résidents du quartier saint Augustin pour faciliter l'intégration au quartier, de fédérer les énergies et créer des passerelles avec/entre les autres associations du quartier ou les autres acteurs sociaux et de maintenir les contacts avec les services publics pour participer aux évolutions urbaines. Elle est présente tous les vendredis sur la place de l'Eglise, notamment à l'heure du goûter pour faciliter la rencontre avec les habitants.
	Le 4 de Bordeaux	L'association s'occupe de personnes en difficulté et organise des animations pour financer ses activités. Ses objectifs : animer, dialoguer, aider les habitants depuis Saint-Augustin jusqu'à Victor Hugo en proposant une fête annuelle, un festival de théâtre, un marché de Noël par exemple, sans oublier la solidarité avec l'accueil de nos « sans chez soi » un dimanche par mois.
	UNADEV	Association proposant l'accompagnement des déficients visuels dans leur insertion sociale et professionnelle/ soutien à la recherche médicale / propose un accompagnement numérique à ses adhérents
	Les blouses roses	Association d'animation auprès des patients des établissements du CHU et des résidents en EHPAD
Habitat adapté et domotique	Ensemble 2 générations	Association de promotion de la cohabitation intergénérationnelle : mise en lien entre les jeunes étudiants et les seniors
	Résidence Autonomie Alfred Smith	69 logements dont 54 de type T1 Bis, 8 T2 et 7 logements « intergénérationnels » occupés par des étudiants dans le cadre d'un partenariat avec l'association Ensemble2Génération
	Résidence Autonomie Manon Cormier	31 logements dont 5 de type T1, 21 T1 Bis et 5 T2.
	EHPAD Henri Dunant (Croix-Rouge)	Etablissement Croix Rouge – habilité à l'Aide Sociale : 58 lits et 1 lit en hébergement temporaire Déménagement prévu sur le quartier de la Bastide à l'horizon 2022
	EHPAD Notre Dame de Bonne Espérance	Etablissement géré par Adgessa - habilité à l'Aide Sociale) : 93 lits
	EHPAD le Clos Serena	Etablissement privé commercial géré par le groupe Korian : 100 lits d'hébergement dont 4 temporaires et 12 places en PASA.
	La Pelouse	Maison d'accueil des familles de personnes hospitalisées au CHU
Transport et mobilité	Mobibus	Assure les déplacements des personnes à mobilité réduite sur Bordeaux Métropole

QUARTIER 5 Nansouty / Saint Genes

Thématique	Nom structure	Type de structure
Habitat	Vivre Avec (Logement solidaire intergénérationnel)	Fléché dans le champ social, l'association a pour but d'améliorer les conditions de vie de diverses catégories de personnes isolées, en zone urbaine, telles que des personnes âgées, des étudiants, de jeunes travailleurs et demandeurs d'emploi. Mise en relation entre personnes qui disposent d'un lieu de vie et qui souhaitent le partager avec celles qui recherchent un hébergement.
	Chemins d'Espérance - EHPAD Le Sablonat	EHPAD
	EHPAD Amaryllis	EHPAD
	EHPAD COS Villa Pia	EHPAD
Culture Sport et loisirs Lien social et solidarité	Centre animation Argonne - ACAQB	Le centre d'animation Argonne Nansouty St Genès propose un large panel d'activités et anime un pôle cultures urbaines s'articulant notamment autour de la pratique du Hip-hop.
	ITEP LOUISE LIARD LE PORZ	Institut Thérapeutique Educatif et Pédagogique qui conjugue des actions thérapeutiques, éducatives, pédagogiques sous la forme d'intervention interdisciplinaire dans l'objectif de réaliser le projet personnalisé d'accompagnement (P.P.A) de chaque enfant
	Alter EcHo / EcHo Logis	L'association Alter EcHo a créé EcHo Logis. Une structure proposant d'accompagner les citoyens dans la transition écologique et sociétale à travers les actes du quotidien : l'énergie, la mobilité, l'alimentation, les déchets, la qualité de l'air intérieur ... ouverte aux habitants du sud de Bordeaux, Bègles, Talence et Villenave EcHo Logis c'est aussi un espace de restauration salé-sucré proposant des plats avec des produits bio, locaux et de saison
	Lycée professionnel St Vincent de Paul	Ecole de socio-esthétique
	Le LAN (Lieu des associations de Nansouty)	Lieu ressource qui regroupe la Bibliothèque pour tous le Comité des fêtes Nansouty Village Vivre avec (logement solidaire et intergénérationnel) Secours Catholique APEEP 33 UNAFAM ATD Quart Mondele
	Comité des fêtes Village Nansouty	Animer le quartier Nansouty, développer et organiser la défense des intérêts du quartier, organiser toutes les actions et manifestations présentant un intérêt social ou populaire. Carnaval Vides-greniers Fête du quartier Loto Pique-nique des bordelais Le Club du mardi au LAN de 14h à 18h (rencontres intergénérationnelles)
	Maison des familles	Une maison ouverte aux familles et habitants du quartier, gratuit. Elle se veut un lieu de répit et de lien, où le vivre ensemble, le respect de l'autre dans sa différence est une valeur. Un lieu où le parent est le premier éducateur de son enfant et enfin un lieu où les projets collectifs peuvent voir le jour.
	SADI	Association de Solidarité, d'Animation de défense des intérêts du quartier

	Théâtre L'Œil à la Lucarne	Etablissement Culturel
	Espace Maison Saint Louis Baulieu	L'Espace Beaulieu bénéficie d'un cadre adapté à l'organisation d'événements artistiques et culturels à Bordeaux : Concerts, récitals, expositions d'art actuel, mais également des projections de films et de vidéos. Il donne l'occasion à des artistes encore peu connus du grand public de faire découvrir leurs oeuvres et leur talent.
Autonomie Services et Soins	Alliance 33 association	Soins palliatifs : accompagnement bénévole des personnes gravement malades ou en fin de vie et de leurs proches, en vue de soulager les souffrances physiques, morales, psychologiques et spirituelles, en institution ou à domicile, ou à l'antenne pour les soutiens et suivis de deuils.
	France Alzheimer Gironde association	Ecoute, Accueil, soutien des familles et des malades atteints de la maladie d'Alzheimer ou maladies apparentées
	Pôle ressources le Prisms	Pôle Ressources et d'Initiatives Sociales et Médico-Sociales s'adresse aux personnes de plus de 60 ans se sentant fragilisées et/ou accompagnant un proche fragile/ équipe pluridisciplinaire
	UNAFAM	Soutenir les aidants familiaux qui ont des proches souffrant de troubles psychiatriques Formations proposées aux aidants

QUARTIER 6 Bordeaux Sud

Thématique	Nom structure	Type de structure
Habitat adapté et domotique	ARPAVIE (ex : AREFO)	RA privée associative
	Résidence Sociale Mohamed Mechti	Structure qui accueille des anciens combattants migrants (ACM) d'origine marocaine et des jeunes de 18 à 30 ans en formation ou en mobilité professionnelle. (Reconversion de l'ancien lycée pro des Menuts en résidence intergénérationnelle) Inauguration en décembre 2017 de la résidence intergénérationnelle Mechti Place du Maucaillou, quartier St Michel
	SOLIHA, Solidaires pour l'habitat	Association Amélioration de l'habitat
	E-GRAINE	Association
	EHPAD La Canopée	SAS S.E.D.N.A Bordeaux – L'EHPAD RESIDENTIEL
Culture Sport et loisirs Lien social et Solidarité	Union Saint-Jean	Maison de quartier/ actions à caractère familial, éducatif, culturel, sportif et socioculturel/ Pôle Amitié pour les seniors
	Centre d'animation Bordeaux sud	Association d'animation socioculturelle lieu ressources du quartier (permanences CAF...)
	Centre d'animation Saint Michel	Association d'animation socioculturelle lieu ressources du quartier (permanences écrivain public...)
	Maison de quartier La Flèche	La Flèche de Bordeaux est une association sportive et culturelle proposant des activités diversifiées, accessibles aux débutants comme aux confirmés, située en plein cœur de St Michel.
	Astrolabe	Association CLSH/ animation de quartier
	PIMMS	Point Information Médiation Multi Services
	Maison de Nolan et des Familles	Association d'accompagnement à la parentalité/ axe grands parents développés/lieu d'éveil de 0 à 6 ans

	L'Épicerie solidaire	Association supérette solidaire /service à la communauté (point info santé) /offres d'activités (ex : atelier de cuisine)
	Yakafaucon/Café associatif Le P'tit Grain	Association d'habitants de St Jean/Sacré Cœur : Animation du quartier/liens social
	Association Faits de Cœur	Animation de quartier axes solidarité/lutte contre isolement/sensibilisation au numérique
	Optimisation Mémoire	Association de sensibilisation au numérique/intergénérationnelle
	Bibliothèque Flora Tristan	Structure Ville avec un espace multimédia
	Bibliothèque des Capucins/St Michel	Structure Ville avec des ateliers "trucs et astuces" multimédia
	TNBA	Théâtre National de Bordeaux en Aquitaine
	FRAC Nouvelle Aquitaine - MECA	Etablissement culturel
	Conservatoire de Bordeaux	Structure Culturelle (Ville)
	Philosphère	Association
	Chahuts	Opérateur Culturel du quartier st michel, association l'origine du Festival Chahuts
	Collectif Monts et Merveilles	Opérateur culturel actions collectives
	Cie Tango Nomade	Association qui propose des concerts, spectacles performances et créations (danses verticales), milongas, siestes musicales et stages de tango argentin.
	La Halle des Douves	Espace dédié aux associations de quartier / gouvernance associative avec un référent ville qui est rattaché sur site
	APSL	Accès à la culture avec accompagnement en groupe (lien social) / évènementiel : Mobil'Aînés : marche intergénérationnelle pour lutter contre la discrimination liée à l'âge.
	L'Atelier Remuménage	L'Atelier Remuménage est une association loi 1901 fondée à Libourne en 2001, Implantée à Bordeaux dans le quartier St Michel, elle propose en Gironde des services de déménagement solidaire et écologique pour les particuliers et professionnel.
	L'Alternative Urbaine Bordeaux	L'Alternative Urbaine est une association loi 1901 qui développe une offre de tourisme alternatif à impact positif pour le territoire Organisation de balades urbaines pédestres qui : – valorisent le patrimoine de quartiers dits "populaires" de la Métropole bordelaise ; – constituent une activité-tremplin rémunérée pour des éclaireurs urbains qui animent les balades grâce à une convention passée avec l'association ARE33 Concept associant le tourisme à des formes novatrices d'insertion socio-professionnelle
	Les p'tits gratteurs	Mener des projets socioculturels en faveur d'un développement local participatif, en lien avec les structures et institutions sociales et culturelles locales. Réaliser une animation de quartier, par le biais d'activités et d'événements gratuits et ouverts à tous permettant de lutter contre les exclusions, favoriser l'accès à la culture et aux loisirs pour tous, rassembler habitants et usagers dans une démarche de dynamisation de l'espace public, valorisant le lien social, la solidarité, la mixité générationnelle et culturelle. (Quartiers : st michel/ste croix/st Jean)
	Atelier des Bains Douches	Association collective d'habitants
Transport et mobilité	Wimoov	Accompagnement sur de la mobilité douce Formation et pratique
Autonomie Services et Soins	Maison de santé Saint Jean	La maison de la santé regroupe 6 médecins généralistes, 2 infirmières, 1 ostéopathe et 1 psychologue, et est ouvert de 8h à 20h (samedi de 8h à 12h) Axe: lutte contre isolement des seniors
QUARTIER 7 Bastide		
Thématique	Nom de la structure	Type de structure
Culture et loisirs	Archives Bordeaux Métropole	Etablissement public
	Fabrique Pola	Association de fabrique artistique et culturelle

	Jardin botanique	Etablissement culturel
	Mégarama	Cinéma
	Aire d'accueil Rafael Padilla	Espace culturel dédié à l'accueil des cirques de passage
	Musiques de nuits diffusion (Carnaval des 2 rives)	Association d'organisation de concerts de musique actuelle
	Poquelin Théâtre	Association théâtrale
	Arts et Sciences	Association de promotion de l'enseignement et de la recherche scientifique et artistique
	Bibliothèque de la Benauge	Bibliothèque
	Bridge Club Rive Droite	Association de bridge
	Centre d'animation Bastide Benauge	Centre d'animation
	Centre d'animation Bastide Queyries	Centre d'animation
	Imagina Music	Association de production et de développement artistique
	Chant libre	Association de promotion et de pratique musicale (chant)
	Ludothèque Interlude	Association
	Helios Evénements	Association de promotion et de pratique musicale
	Collectif Mille Trois Cents	Association de promotion de la pratique artistique liée au design
	Connaissance du monde	Association culturelle
	Bordeaux Basket Bastide	Association sportive valorisant la pratique du basket
	Interlude	Association
	Girondins de Bordeaux Handball Club	Association sportive (porteur du dispositif "Bien vivre dans mon quartier" sur le quartier de la Bastide)
	FIFIB (Festival International du Film Indépendant de Bordeaux)	Association de promotion de l'audiovisuel
	Gym volontaire Bordeaux Bastide	Association sportive
Habitat	Aquitanis	Bailleur social
	CDC Habitat	Bailleur social
Autonomie, services et soins	DOMIFA Services	Entreprise d'aide à domicile
	Mutuelle Française Nouvelle-Aquitaine	Mutuelle
	Maison de la nutrition Diabète-Cœur	Association de prévention par le bien-manger
Transport et mobilité	Rosalie Bus	Association permettant un accompagnement des publics en rosalie
Lien social et solidarité	Croix-rouge	Association
	Association Familiale Laïque	Association d'éducation populaire

QUARTIER 8 Caudéran

Thématique	Nom de la structure	Type de structure
Lien social et solidarité	AGJA	Maison de Quartier : Association d'animation sportive et socioculturelle/ALSH / propose des activités "seniors" / dispositif "Sport sur ordonnance"
	MJC CL2V	Centre social bénéficiant : animation socioculturelle/ALSH / propose des activités "seniors" / propose des activités "seniors" (financement CARSAT pour les actions à destination des seniors qui représentent 1000 adhérents soit 35% du total)
	Centre animation Monsejour	Centre d'animation agréé centre social : animation socioculturelle/ALSH / propose des activités "seniors" / pôle d'excellence arts plastiques et artisanat d'art
	PHENIX ECOUTES ET PAROLES	Association de prévention du suicide et de lutte contre la détresse émotionnelle et la solitude

	Association EGEE (Entente des Générations pour l'Emploi et l'Entreprise)	Association d'aide à la (ré)insertion professionnelle
	TAÏ CHI	Bénévole
	GRANDS PARRAINS AQUITAINE	Association visant à créer une relation affective et durable entre des enfants privés de leurs grands-parents et des personnes bénévoles, souvent retraitées, qui jouent le rôle de grands-parents de cœur. Agréée « Jeunesse et Education Populaire »
	Chorale adagio	Association de chant/chorale
Autonomie, services et soins	Centre ressources Grand-Bon Pasteur	Centre ressources : lieu d'accueil et d'écoute des proches aidants ainsi que des seniors du quartier, proposant des activités de loisirs et de prévention et du soutien individuel et collectif.
	A&D Services	Société d'aides à domicile
	AZAE	Société d'aides à domicile
	ADAVQ	Service d'aides à domicile
	ASAP	Société d'aides à domicile
	Doma Vitae	Société d'aides à domicile
	GENERALE DES SERVICES	Société d'aides à domicile
	MAISON DE SANTE MARIE GALENE	Etablissement hospitalier privé (SSR et soins palliatifs/ héberge le siège de l'association Pallia+)
	Maison du département de promotion de la santé	Centre Gratuit d'Information, de Dépistage et de Diagnostic (CeGIDD) sur la vie affective et sexuelle
	PHENIX ECOUTES ET PAROLES	Association de prévention du suicide et de lutte contre la détresse émotionnelle et la solitude
	PALLIA PLUS	Association d'accompagnement des personnes en fin de vie et de leurs proches
Habitat	Résidence Autonomie Armand Faulat	Résidence Autonomie municipale - 76 logements dont
	Résidence Senior Presqu'île	Résidence services de 25 logements
	Résidence les Iles d'Or	Résidence services de 105 logements
	Résidence Vermeil	EHPAD privé commercial de 40 lits - non habilité à l'Aide sociale
	EHPAD Grand Bon Pasteur	EHPAD privé associatif de 96 lits - habilité à l'Aide sociale unité Alzheimer de 14 lits
	EHPAD La Chêneraie	EHPAD privé commercial de 71 lits- non habilité à l'Aide sociale unité Alzheimer de 12 lits
	EHPAD La Clairière de Lussy	EHPAD municipal - 89 lits dont : - 70 places dont 5 chambres communicantes pour couples - une plate-forme Alzheimer constituée par une Unité d'Accueil Spécifique de 14 chambres en hébergement classique et un secteur d'hébergement temporaire de 5 chambres
	EHPAD Les Fleurs de Gambetta	EHPAD privé commercial de 68 lits - habilité à l'Aide sociale Fondation Bocke-reconnue d'utilité publique
	EHPAD Les Jardins de Cauderan	EHPAD privé commercial de 67 lits - non habilité à l'Aide sociale
Culture et Loisirs	Compagnie Présence (théâtre la Pergola)	Compagnie proposant des pièces de théâtre classiques, des comédies et des contes pour enfants
	Music'cool	Enseignement de la musique (cours particulier): piano, violon, flûte, chant lyrique et actuel, basse, saxophone, ukulélé, clarinette, guitare classique et électrique, batterie.

	Théâtre la Pergola	Espace culturel municipal : accueille une école de musique, des bureaux associatifs et des équipements sportifs. Il est également mis à la disposition de nombreux organisateurs de manifestations culturelles.
	Bordeaux Athlé (ASPTT)	Établissement sportif/club omnisport
	Bordeaux Dansesport Galaxy	Association de danses de salon et folkloriques
	Gym Volontaire Pergola Stéhelin	Association affiliée à la Fédération Française de Gymnastique Volontaire et d'Education Physique / détentrice du Label Sport Santé : propose de l'activité physique et sportive pour les pratiquants adultes de tous âges.
	Couleur Musique	Ecole de musique
	LO TALHIER	Association de pratique de l'accordéon diatonique
	Aquatic Bordeaux Caudéran Club	Association de plongée et chasse sous-marine
	L'Initiative Caudéran	Association d'activités de loisir à domicile
	Bibliothèque Pierre Veilletet	Bibliothèque municipale
Transport et Mobilité	MAMMA-Maison métropolitaine des mobilités alternatives	Permanence tous les jeudis de 16h à 19h au sein de la Mairie de quartier
	A Vélo Sans Âge	Association de bénévoles proposant des balades en triporteurs adaptés pour les seniors dépendants